

EDITAL DE CITAÇÃO

Processo Digital nº: 1010331-18.2023.8.26.0099
Classe: Assunto: Usucapião - Usucapião Extraordinária
Requerente: Joao Henrique Ramires Pavanelli e outro
Tipo Completo da Nome da Parte Passiva Principal << Informação indisponível >>

EDITAL DE CITAÇÃO E INTIMAÇÃO DE ALICE SPAGIARI BASTIDA, DULCE MARIA BASTIDA, ELSON PARMAGNANI, JOÃO BATISTA DOMINGOS, JOSÉ DONIZETE DOMINGOS, BEM COMO DE TERCEIROS INTERESSADOS, INCERTOS E DESCONHECIDO, expedido nos autos da ação de USUCAPIÃO, requerida por JOÃO HENRIQUE RAMIRES PAVANELLI e ROBERTA DE OLIVEIRA PINTO PAVANELLI, com prazo de 30 (trinta) dias, processo nº 1010331-18.2023.8.26.0099.O Dr. André Gonçalves Souza, Juiz de Direito da 3ª Vara Cível da Comarca de Bragança Paulista – SP, FAZ SABER a todos quantos o presente edital virem ou dele conhecimento tiverem, da ação de USUCAPIÃO EXTRAORDINÁRIO requerida por JOÃO HENRIQUE RAMIRES PAVANELLI e ROBERTA DE OLIVEIRA PINTO PAVANELLI, na qual alegam que mantêm a posse pública, mansa, pacífica e com animus domini, por mais de 15 (quinze) anos, sobre uma fração ideal do imóvel objeto da matrícula nº 33.503, Livro 2, do Cartório de Registro de Imóveis da Comarca de Bragança Paulista, localizado no Caminho de Servidão, no bairro Guaraiuva, no Município de Vargem/SP, com área total de 1.085,77 m², conforme memorial descritivo e planta elaborados pelo profissional habilitado, no qual confronta as propriedades dos Srs. Domingos Salaroli Filho, os próprios requerentes e a faixa de domínio da Companhia de Saneamento Básico do Estado de São Paulo – SABESP.E para que chegue ao conhecimento de todos e no futuro ninguém possa alegar ignorância, mandou expedir o presente edital, com prazo de 30 dias, que será publicado e afixado na forma da lei, sendo que, findo o prazo, começará a fluir o prazo de 15 (quinze) dias para que, querendo, contestem a presente ação, ficando cientes de que, não sendo contestada a ação, presumir-se-ão acertos como verdadeiros os fatos articulados pelos autores, e, não havendo contestação, será nomeado curador especial. Será o presente edital, por extrato, afixado e publicado na forma da lei. **NADA MAIS.** Dado e passado nesta cidade de Bragança Paulista, aos 17 de novembro de 2025.

L B F

Associação de Futebol
Fundada em 1947
Praça de São Francisco
Paulista de Bragança Paulista - SP

LIGA BRAGANTINA DE FUTEBOL

LBF ASSEMBLEIA GERAL

EDITAL DE CONVOCAÇÃO DE ELEIÇÃO

A Liga Bragantina de Futebol – LBF, por meio do presidente, Sr. Rubens Russo Junior, no uso de suas atribuições e em consonância com o estabelecido no art. 6º, III, do Estatuto Social, convoca os Presidente das Associações filiadas ou seus substitutos legais, para participação na Assembleia Geral que deliberará na ordem do dia sobre a eleição para escolha do Presidente de Diretoria, de 02 (dois) Vice Presidentes de Diretoria e dos membros do Conselho Fiscal, para o mandato no quadriênio Janeiro/2026 à Janeiro/2030 e a eleição do Presidente do Conselho Arbitral, para Biênio Janeiro/2026 à Janeiro 2028 e posse dos eleitos, a qual será realizada no dia 06/01/2026, na Avenida dos Imigrantes, 3237, Lavapés, Bragança Paulista/SP, com a primeira chamada às 18:00 horas, com tolerância de 30 (trinta) minutos e em segunda chamada em 01 (uma) hora mais tarde, onde se observará ainda as seguintes disposições estatutárias: I.

Poderão votar os Presidentes das Associações filiadas ou seus substitutos legais nos termos do §1º do art. 5º, vedado o voto por procuração, e desde que a Associação atenda aos requisitos do §2º do mesmo artigo; II. A distribuição de voto por Associação filiada atenderá o previsto no art. 5º, letras “a”, “b”, “c”, “d”, “e”, “f”, “g” e “h” do Estatuto e as decisões serão tomadas na forma prevista no art. 11, §§ 1º e 2º; III. Poderão ser votados candidatos que notoriamente exerçam cargo ou função nas Associações filiadas participantes da Assembleia Geral e que se comprove tal atuação por documento já registrado na LBF até dia 29/ 12/2025; IV. A inscrição de candidato deverá ser apresentada em formulário próprio até às 17:00 horas do dia 30/12/2025, constando obrigatoriamente te o nome da chapa, a assinatura e qualificação completa dos candidatos, o comprovante de exercício de cargo em que exerce na Associação filiada e o curriculum de cada candidato, a autorização da Associação para participação no pleito, bem como a indicação da pessoa que figurará, para todos os efeitos, como representante da chapa; V.

O prazo para deferimento das chapas será até as 17:00 horas do dia 05/ 01/2026, com publicação no quadro de avisos e eventuais recursos contra indeferimentos serão processados na forma do art. 25, do Estatuto social; VI. Apurado os votos e proclamado o resultado será dado posse imediatamente aos eleitos.

Bragança Paulista – SP, 13 de dezembro de 2021.

LIGA BRAGANTINA DE FUTEBOL
Rubens Russo Junior – Presidente

BRAGANÇA PAULISTA/SP
3ª VARA CÍVEL
JUIZ DE DIREITO – DR. ANDRÉ GONÇALVES SOUZA.

EDITAL DE CITAÇÃO E INTIMAÇÃO DE TERCEIROS INTERESSADOS, INCERTOS E DESCONHECIDOS, expedido nos autos da ação de **USUCAPIÃO EXTRAORDINÁRIA**, requerida por **NELSON APARECIDO DE MORAIS** e **KELI RENATA EVARISTO DE MORAIS**, com prazo de 30 (trinta) dias, processo nº 1003431-82.2024.8.26.0099. O Dr. ANDRÉ GONÇALVES SOUZA, MM. Juiz de Direito da 3ª Vara Cível da comarca de Bragança Paulista/SP, FAZ SABER a todos quantos o presente edital virem ou dele conhecimento tiverem, que por este r. Juízo e Cartório, tramita ação de USUCAPIÃO EXTRAORDINÁRIA requerida pelos Autores, na qual alegam que mantêm e exercem os direitos de posse há mais de **15 (quinze) anos**, por si e seus antecessores, de forma mansa, pacífica, contínua, sem oposição e com “*animus domini*”, sobre **DUAS ÁREAS DE TERRAS**, a primeira medindo **2.000,00m²** e a segunda medindo **1.300,671m²**, localizadas no Bairro do Agudo, s/nº, Município e Comarca de Bragança Paulista, Estado de São Paulo, cujas medidas constam dos mapas e memoriais descritivos acostados nos autos, com as seguintes descrições: **Área 1** - “Inicia-se a descrição deste perímetro no vértice WCVT-M-001, de coordenadas (Longitude: -46°29’06,953”, Latitude: -22°50’35,966” e Altitude: 842,44 m); deste, segue confrontando com Antônio Alves, com os seguintes azimutes e distâncias: 150°48’ e 50,68 m até o vértice WCVT-M-002, (Longitude: -46°29’06,086”, Latitude: -22°50’37,404” e Altitude: 859,10 m); deste, segue confrontando com Estrada José Aparecido Cabral de Oliveira, com os seguintes azimutes e distâncias: 268°45’ e 24,27 m até o vértice WCVT-V-001, (Longitude: -46°29’06,937”, Latitude: -22°50’37,421” e Altitude: 848,20 m); 274°25’ e 12,76 m até o vértice WCVT-V-002, (Longitude: -46°29’07,383”, Latitude: -22°50’37,389” e Altitude: 846,39 m); 290°51’ e 10,37 m até o vértice WCVT-M-003, (Longitude: -46°29’07,723”, Latitude: -22°50’37,269” e Altitude: 845,60 m); deste, segue confrontando com Prefeitura Municipal, com os seguintes azimutes e distâncias: 05°21’ e 25,31 m até o vértice WCVT-M-004, (Longitude: -46°29’07,640”, Latitude: -22°50’36,450” e Altitude: 842,81 m); 39°24’ e 3,15 m até o vértice WCVT-M-005, (Longitude: -46°29’07,570”, Latitude: -22°50’36,371” e Altitude: 842,73 m); 54°41’ e 21,56 m até o vértice WCVT-M-001, ponto inicial da descrição deste perímetro.” e **Área 2** - “Inicia-se a descrição deste perímetro no vértice WCVT-M-001, de coordenadas em Longitude 46°29’07,760”W , Latitude 22°50’32,820”S e coordenadas em UTM N 7.473.153,63m e E 347.576,72m); deste, segue confrontando com Estrada Municipal Dr. Linneu Marques de Assis, no azimute de 167°22’30”, na distância de 11,62 m; até o vértice WCVT-V-001, de coordenadas em Longitude 46°29’07,675”W , Latitude 22°50’33,190”S e coordenadas em UTM N 7.473.142,29m e E 347.579,26m; no azimute de 175°10’49”, na distância de 13,57 m; até o vértice WCVT-V-002, de coordenadas em Longitude 46°29’07,639”W , Latitude 22°50’33,630”S e coordenadas em UTM N 7.473.128,77m e E 347.580,40m; no azimute de 194°38’42”, na distância de 7,99 m; até o vértice WCVT-V-003, de coordenadas em Longitude 46°29’07,713”W , Latitude 22°50’33,880”S e coordenadas em UTM N 7.473.121,04m e E 347.578,38m; no azimute de 220°42’28”, na distância de 9,92 m; até o vértice WCVT-V-004, de coordenadas em Longitude 46°29’07,943”W , Latitude 22°50’34,123”S e coordenadas em UTM N 7.473.113,52m e E 347.571,91m; no azimute de 229°57’25”, na distância de 12,36 m; até o vértice WCVTV-005, de coordenadas em Longitude 46°29’08,277”W , Latitude 22°50’34,378”S e coordenadas em UTM N 7.473.105,57m e E 347.562,45m; no azimute de 225°00’00”, na distância de 12,20 m; até o vértice WCVT-V-006, de coordenadas em Longitude 46°29’08,583”W , Latitude 22°50’34,656”S e coordenadas em UTM N 7.473.096,94m e E 347.553,82m; no azimute de 220°16’10”, na distância de 17,23 m; até o vértice WCVT-M-002, de coordenadas em Longitude 46°29’08,978”W , Latitude 22°50’35,080”S e coordenadas em UTM N 7.473.083,79m e E 347.542,68m; ; deste, segue confrontando com Reinaldo Izzo, no azimute de 330°04’10”, na distância de 42,13 m; até o vértice WCVTM-003, de coordenadas em Longitude 46°29’09,703”W , Latitude 22°50’33,886”S e coordenadas em UTM N 7.473.120,30m e E 347.521,66m; ; deste, segue confrontando com Ivete Leme Bueno, no azimute de 58°48’43”, na distância de 64,36m, até o vértice WCVT-M-001, fechando assim o perímetro acima descrito, totalizando o perímetro de 191,38 m, determinando a área total de 0.2000 ha.”. E pelo presente edital, ficam citados os terceiros interessados incertos e desconhecidos, para responderem os termos da sobredita ação bem como para que, no prazo de 15 (quinze) dias CONTESTEM, querendo, a presente ação, ficando advertidos de que, inexistindo contrariedade, presumir-se-ão verdadeiros todos os fatos alegados pelos autores, bem como lhes será nomeado curador especial. E para que chegue ao conhecimento de todos e no futuro ninguém possa alegar ignorância, mandou expedir o presente edital com prazo de 30 dias, que será publicado e afixado na forma da Lei.

Bragança Paulista, de de 2025. Eu,, Técnico Judiciário, digitei, Eu,(a) Diretor de Serviço, a subscrevi.
(o) Dr. ANDRÉ GONÇALVES SOUZA, Juiz de Direito, que assino. (6 e 13/12)

COMPRO CASA

Vila Aparecida, Vila Municipal e Vila Motta. Urgente.
Ligue: 9 9962-1208

APOSENTADORIA

- Revisão de cálculo - Contagem de tempo - Acompanhamento
Informações: (vivo) 9 9962-1208 (horário comercial).

SINDICATO DOS TRABALHADORES NAS INDÚSTRIAS DO VESTUÁRIO DE BRAGANÇA PAULISTA E REGIÃO.

Resumo da proposta Orçamentaria de 2026, aprovada em Assembléia Geral Ordinária, realizada em 19 de Novembro de 2025.

RECEITAS

Renda Tributária	R\$ 177.644,73
Renda Social	R\$ 343.609,56
Renda Patrimonial	R\$ -x-
Renda Extraordinária	R\$ -x-
Total de Receitas	R\$ 521.254,29

TOTAL GERAL R\$ 521.254,29

DESPESAS

Administração Geral	R\$ 401.280,17
Contribuições Regulamentares	R\$ 33.582,38
Assistencia Social	R\$ 33.950,52
Outros Serviços Sociais	R\$ -x-
Assistencia Técnica	R\$ -x-
Total do Custeio	R\$ 468.813,07
Aplicação de Capitais	R\$ 52.441,22
Superavit	R\$ 52.441,22

Total Geral R\$ 468.813,07

Natal Gomes Cardoso
Presidente

José Marialvo Campos Contreras
Tesoureiro


Jose Roberto Scaglia Filho
TC- CRC- ISPI56404/O-3

BRAGANÇA PAULISTA/SP
3ª VARA CÍVEL
JUIZ DE DIREITO – DR. ANDRÉ GONÇALVES SOUZA.

EDITAL DE CITAÇÃO E INTIMAÇÃO DE TERCEIROS INTERESSADOS, INCERTOS E DESCONHECIDOS, especialmente da proprietária registral VANIA DE FÁTIMA PINHEIRO (RG. 29.595.037-7 e CPF 248.260.468-04); e dos seguintes condôminos ou seus sucessores ANGELINA DA SILVA PINHEIRO (viúva, CTPS n. 31.945-série 32); TEREZINHA APARECIDA PINHEIRO DA SILVA casada com JOSÉ APARECIDO DA SILVA PINTO (CPF 965.925.328-15); LUIS ANTONIO PINHEIRO (RG 10.316.856 E CPF. 850.936.108-87) casado com VANDA DA SILVA PINTO PINHEIRO; GILBERTO CARLOS PINHEIRO; JAYR DE BEI (viúvo, RG 5.490.084 e CPF 033.838.228-34); ALESSANDRA NELIDE DE BEI (RG 8.744.272-9 e CPF 166.686.558-31); JANDERSON ANTONIO DE BEI (RG 8.744.108 e CPF 075.324.188-98) casado com TANIA MARIA BARBOSA LOPES (RG 13.361.322 e CPF 060.984.588-10) e JAIR ARGEMIRO DE BEI (RG 8.744.107 e CPF 052.285.688-83) casado com KATIA SALGADO ARAUJO DE BEI(RG 14.508.629), expedido nos autos da ação de USUCAPIÃO requerida pelos Autores, na qual alegam que mantêm e exercem os direitos de posse há mais de 15 (quinze) anos, por si e por seus antecessores, de forma mansa, pacífica, contínua, sem oposição e com “*animus domini*”, sobre **UM IMÓVEL com área total de 4.164,16 m²** (quatro mil cento e sessenta e quatro metros e dezesseis decímetros quadrados), situado no **Bairro Boa Vista dos Silva**, neste Município de **Bragança Paulista**, Estado de São Paulo, cujas medidas constam do mapa e memoria descritivo acostados nos autos, com as seguintes divisas e confrontações: “Inicia-se a descrição deste perímetro no vértice denominado de nº1, de coordenadas **N=7.455.403,42m** e **E=347.836,72m**, situado na divisa com a propriedade de **Marcio de Oliveira Moreno**, junto a lateral do **Caminho de Servidão**, em local onde não faz frente para via pública e estando distante 374,80m (trezentos e setenta e quatro metros e oitenta centímetros) do limite esquerdo da faixa de domínio da Estrada Municipal João Buoso, sentido Rodovia Padre Aldo Bolini à Atibaia, onde o sistema viário do entorno não fecha quarteirão; deste segue em sentido horário, confrontando com a propriedade de Marcio de Oliveira Moreno, por divisa com cerca, no azimute de 19°17’02” e distância de 29,64m até o vértice de nº2, de coordenadas **N=7.455.431,40m** e **E=347.846,51m**, situado na divisa com a propriedade de **José Aparecido da Silva Pinto**; deste deflete à direita e segue confrontando com a propriedade de José Aparecido da Silva Pinto, por divisa com cerca, nos seguintes azimutes e distâncias: 96°23’17” e 44,05m até o vértice de nº3, de coordenadas **N=7.455.426,50m** e **E=347.890,29m**; e 97°18’16” e 41,87m até o vértice de nº4, de coordenadas **N=7.455.421,17m** e **E=347.931,81m**, cravado na divisa com a propriedade de **Delso da Silva Pinto**; deste deflete à direita e segue confrontando com a propriedade de Delso da Silva Pinto, por divisa com cerca, nos seguintes azimutes e distâncias: 214°11’12” e 16,71m até o vértice de nº5, de coordenadas **N=7.455.407,35m** e **E=347.922,42m**; 216°05’02” e 14,97m até o vértice de nº6, de coordenadas **N=7.455.395,25m** e **E=347.913,61m**; e 221°08’35” e 8,56m até o vértice de nº7, de coordenadas **N=7.455.388,81m** e **E=347.907,98m**, cravado na divisa com a propriedade de **Nadir da Silva Pinto**; deste segue confrontando com a propriedade de Nadir da Silva Pinto, por divisa com cerca, no azimute de 215°37’42” e distância de 12,59m até o vértice de nº8, de coordenadas **N=7.455.378,58m** e **E=347.900,64m**, situado na divisa com a propriedade de **José Fernando Alves de Souza**; deste deflete à direita e segue confrontando com a propriedade de José Fernando Alves de Souza, por divisa com cerca, nos seguintes azimutes e distâncias: 261°41’25” e 9,83m até o vértice de nº9, de coordenadas **N=7.455.377,15m** e **E=347.890,91m**; 261°41’25” e 12,45m até o vértice de nº10, de coordenadas **N=7.455.375,36m** e **E=347.878,60m**; 262°03’13” e 20,33m até o vértice de nº11, de coordenadas **N=7.455.372,54m** e **E=347.858,46m**; 263°20’15” e 10,15m até o vértice de nº12, de coordenadas **N=7.455.371,37m** e **E=347.848,37m**; e 261°04’21” e 15,50m até o vértice de nº13, de coordenadas **N=7.455.368,96m** e **E=347.833,06m**,situado na divisa com a propriedade de **Ivalda de Oliveira Moreno**; deste deflete à direita e segue confrontando com a propriedade de Ivalda de Oliveira Moreno, por divisa com cerca, no azimute de 6°29’19” e distância de 29,23m até o vértice de nº14, de coordenadas **N=7.455.398,00m** e **E=347.836,37m**, situado na lateral de um caminho de servidão; deste segue, agora pelo outro lado do caminho de servidão, no azimute de 3°45’03” e distância de 5,43m até o vértice de nº1; vértice inicial da descrição desse perímetro.”. E pelo presente edital, ficam citados os terceiros interessados incertos e desconhecidos, especialmente **os aqui nominalmente citados ou seus sucessores conforme acima indicados**, para responderem os termos da sobredita ação bem como para que, no prazo de 15 (quinze) dias CONTESTEM, querendo, a presente ação, ficando advertidos de que, inexistindo contrariedade, presumir-se-ão verdadeiros todos os fatos alegados pelos autores, bem como lhes será nomeado curador especial. E para que chegue ao conhecimento de todos e no futuro ninguém possa alegar ignorância, mandou expedir o presente edital com prazo de 30 dias, que será publicado e afixado na forma da Lei.

Bragança Paulista, de de 2025. Eu,, Técnico Judiciário, digitei, Eu,(a) Diretor de Serviço, a subscrevi.
(o) Dr. ANDRÉ GONÇALVES SOUZA, Juiz de Direito, que assino. (6 e 13/12)


Gráfica Bragança 11 4033-8383



ESPAÇO

DA

JOVEM ADVOCACIA



A Reforma Tributária Relativa ao Consumo e seu Impacto no Sistema Tributário Nacional

Há muitos anos o Sistema Tributário Nacional carece de profundos ajustes. Embora complexo, ele se mostra disfuncional, sobretudo pela elevada carga tributária incidente sobre o consumo, marcada pela regressividade. Esse cenário torna o sistema injusto, pois contribui para o aumento da desigualdade social no país.

Nesse contexto, torna-se indispensável a implementação de um novo sistema tributário que seja mais simples, justo e transparente. Um sistema com regras claras, capaz de incentivar a alocação eficiente de investimentos, corrigir distorções competitivas e fomentar o crescimento econômico, impulsionando, assim, a distribuição de renda e o desenvolvimento social.

A reforma tributária consiste em um processo de revisão e alteração de leis e regulamentos relacionados aos impostos e ao sistema tributário de um país. Seu objetivo é modificar a estrutura e a forma de cobrança dos tributos, buscando maior eficiência, justiça e adequação às necessidades sociais e econômicas.

Em 2023, foi aprovada a Reforma Tributária por meio da Emenda Constitucional nº 132/2023. Já em 2025, suas regras foram regulamentadas pela Lei Complementar nº 214/2025, ampliando a transparência, a simplicidade e a justiça tributária — princípios que devem ser observados, juntamente com a cooperação federativa e a proteção ao meio ambiente, na construção do novo Sistema Tributário Nacional.

O novo modelo de tributação prevê a extinção de cinco tributos que incidem sobre bens e serviços: PIS, COFINS, IPI, ICMS e ISS.

É importante destacar que o IPI não será totalmente extinto, sendo mantido apenas para produtos fabricados na Zona Franca de Manaus, preservando os benefícios fiscais da região.

Com a extinção desses tributos, a Reforma instituiu três novos impostos:


CBS – Contribuição sobre Bens e Serviços: tributo federal que substituirá o PIS, a COFINS e parte do IPI;

IBS – Imposto sobre Bens e Serviços: tributo de competência estadual e municipal, que substituirá o ICMS e o ISS;

Imposto Seletivo (IS): tributo de caráter regulatório, destinado a substituir parte do IPI, aplicado a produtos nocivos à saúde e ao meio ambiente.

Assim como ocorre nos modelos internacionais de IVA (Imposto sobre Valor Agregado), tanto o IBS quanto a CBS seguirão o princípio da não cumulatividade, permitindo a geração de créditos nas aquisições e a compensação entre créditos e débitos. Já o Imposto Seletivo (IS) será cumulativo, incidindo uma única vez e sem geração de créditos.

A extinção dos tributos atuais e a implementação dos novos ocorrerão de forma gradual, durante o período de transição de 2026 a 2032.



Damaris de Lima Fernandes é advogada, inscrita na OAB/SP sob n.º 498.068, atuante nas áreas Cível, Trabalhista, Consumidor, Imobiliário e Tributário. Pós-graduada em Direito Tributário. Membro da Comissão Especial de Direito Tributário e Vice-Presidente da Comissão Especial da Jovem Advocacia da OAB/SP – 16ª Subseção de Bragança Paulista.

✝ Notas de Sepultamento ✝

De acordo com a Secom (Secretaria Municipal de Comunicação), entre os dias 6 e 11 de dezembro, foram realizados 26 sepultamentos. Confira:

Sexta-feira, 5

- **Maria Thereza Muniz Salema**, aos 80 anos. Residia no Jardim Santa Rita de Cássia.
- **José Ari dos Santos**, aos 63 anos. Residia no Campo Novo.
- **Maria Auxiliadora de Santana**, aos 75 anos. Residia no Jardim Santa Rita de Cássia.
- **Daniel Alves de Freitas**, aos 80 anos. Residia na Vila Garcia.
- **Balbino Candido de Oliveira**, aos 78 anos. Residia no Jardim Nova América.

Sábado, 6

- **Enyde Fagundes Gatti**, aos 88 anos. Residia no Centro.
- **Celso Real Rodrigues**, aos 95 anos. Residia no Jardim Bela Vista.
- **Rita de Cássia Lopes de Godoi**, aos 54 anos. Residia no Henedina Cortez.
- **Laércio Sabino**, aos 55 anos. Residia Jardim Fraternidade.
- **Antônio Bueno dos Santos**, aos 82 anos. Residia no Jardim Recreio.

Domingo, 7

- **Luiz Carlos Alves Ferreira**, aos 68 anos. Residia no Centro.
- **Bertolino Pedro dos Santos**, aos 87 anos. Residia na Cidade Planejada II.
- **Cleusa Maria da Rosa**, aos 69 anos. Residia no Jardim Águas Claras.

Segunda-feira, 8

- **Massato Suzuki**, aos 58

anos. Residia no Jardim das Laranjeiras.

- **Antônio Carlos das Neves**, aos 76 anos. Residia no Jardim das Laranjeiras.
- **Ricardo Aparecido Andrade**, aos 50 anos. Residia na Cidade Planejada.

Terça-feira, 9

- **Odair de Oliveira Cardoso**, aos 51 anos. Residia na Vila Bianchi.
- **Marilene Polidori Borges**, aos 82 anos. Residia no Jardim Europa.
- **João da Silva Costa**, aos 78 anos. Residia no Estíva do Agudo.
- **João Inácio da Rosa**, aos 83 anos. Residia na Vila Bianchi.
- **Lázaro Baptista Nogueira**, aos 89 anos. Residia no Lagos Santa Helena.
- **Adelck Lecileia Lima Barbosa**, aos 77 anos. Residia no Residencial das Ilhas.

Quarta-feira, 10

- **Neide Aparecida Figueiredo Ribeiro**, aos 68 anos. Residia no Jardim Morumbi.
- **Silvio da Cruz Gonçalves**, aos 87 anos. Residia no Residencial Hípica.
- **Jorge Luiz de Oliveira**, aos 66 anos. Residia na Serrinha (Represa).
- **José Lopes**, aos 79 anos. Residia na Vila Bernadete.