




EDITAL DE CITAÇÃO - PRAZO DE 20 DIAS. PROCESSO Nº 1011429-38.2023.8.26.0099 O(A) MM. Juiz(a) de Direito da 2ª Vara Cível, do Foro de Bragança Paulista, Estado de São Paulo, Dr(a). Frederico Lopes Azevedo, na forma da Lei, etc. FAZ SABER a(o) CHRISTOFFER CARVALHO SILVA- CARVANE AUTOMOVEIS, CNPJ/Christoffer Carvalho Silva-que Ronaldo Henrique Serrano ajudou a assinar o CRV do veículo GM/Celta Spirit, cor prata, ano/mod. 10/10, placas HVA-6F30, Renavam 00202310785, adquirido pelo autor em 26.08.23, sob pena de multa, considerando que foi vítima de fraude. Edando ocorreu em lugar ignorado, exped-se o edital para que no prazo de 15 dias, a partir de 20 supra, conteste a ação, sob pena de confissão e revelia, caso em que será nomeado curador especial. Será o edital, afixado e publicado na forma da lei. NADA MAIS. Dado e passado nesta cidade de Bragança Paulista, aos 13 de maio de 2024. K-2505w0106

EDITAL DE CITAÇÃO E INTIMAÇÃO DE TERCEIROS INTERESSADOS, INCERTOS E DESCONHECIDOS, EXPEDIDO NOS AUTOS DA AÇÃO DE USUCAPIÃO, REQUERIDO POR FLÁVIO ANDRADE DIAS E SUA ESPOSA LOIDE JOSE DA ROSA DIAS, COM PRAZO DE 30 (TRINTA) DIAS. PROCESSO Nº 1003754-24.2023.8.26.0099

O(A) MM. Juiz(a) de Direito da 3ª Vara Cível, do Foro de Bragança Paulista, Estado de São Paulo, Dr(a). André Gonçalves Souza, na forma da Lei, etc. FAZ SABER a todos quantos o presente edital vierem ou dele conhecimento tiverem, que por este r. Juízo e Cartório do 3º Ofício tramita ação de USUCAPIÃO requerido pelos Autores, na qual alegam que por si e por seus antecessores há mais de 15 (quinze anos) anos, vêm mantendo a posse de forma localizada, mansa, pacífica, contínua, sem oposição e com "animus domini", sobre um TERRENO com área de 1.918,25m2, localizado no lado ímpar da Estrada Municipal secundária, distante 194,00 m do entroncamento com a Estrada Municipal PDB 124, equina mais próxima, sentido ao centro, no Bairro do Campo, no Município de Pedra Bela, Comarca de Bragança Paulista, Estado de São Paulo, inicia-se a descrição deste UM TERRENO, com área de 1.918,25 m² (Um mil novecentos e dezoito vírgula vinte e cinco metros quadrados) e área construída de 189,08 m², localizado no lado ímpar da Estrada Municipal Secundária, distante 194,00 m do entroncamento com a Estrada Municipal PDB 124, equina mais próxima, sentido ao centro, no Bairro do Campo, no Município de Pedra Bela, Comarca de Bragança Paulista, Estado de São Paulo, dentro das seguintes medidas, azimutes e confrontações, a saber: 7º imóvel inicia junto ao marco 1, descrito em planta anexa, do vértice 1 segue em direção até o ponto 2 no azimute 320º26'59", em uma distância de 14,69 m, confrontando com ESTRADA MUNICIPAL SECUNDÁRIA, por divisa com cerca; do vértice 2 segue em direção até o ponto 3 no azimute 302º24'04", em uma distância de 8,82 m, confrontando com ESTRADA MUNICIPAL SECUNDÁRIA, por divisa com cerca; do vértice 3 segue em direção até o ponto 4 no azimute 425º57'19", em uma distância de 6,11 m, confrontando com VANDER PEREIRA DA SILVA, por divisa com cerca; do vértice 4 segue em direção até o ponto 5 no azimute 40º19'34", em uma distância de 15,63 m, confrontando com VANDER PEREIRA DA SILVA, por divisa com cerca; do vértice 5 segue em direção até o ponto 6 no azimute 40º32'16", em uma distância de 16,63 m, confrontando com VANDER PEREIRA DA SILVA, por divisa com cerca; do vértice 6 segue em direção até o ponto 7 no azimute 40º38'59", em uma distância de 13,12 m, confrontando com VANDER PEREIRA DA SILVA, por divisa com cerca; do vértice 7 segue em direção até o ponto 8 no azimute 40º44'34", em uma distância de 15,63 m, confrontando com VANDER PEREIRA DA SILVA, por divisa com cerca; do vértice 8 segue em direção até o ponto 9 no azimute 41º07'23", em uma distância de 11,17 m, confrontando com VANDER PEREIRA DA SILVA, por divisa com cerca; do vértice 9 segue em direção até o ponto 10 no azimute 39º59'29", em uma distância de 5,88 m, confrontando com VANDER PEREIRA DA SILVA, por divisa com cerca; do vértice 10 segue em direção até o ponto 11 no azimute 144º25'51", em uma distância de 10,60 m, confrontando com CAETANO ANTONIO DE LIMA, por divisa com curso d'água; do vértice 11 segue em direção até o ponto 12 no azimute 176º33'08", em uma distância de 18,37 m, confrontando com CAETANO ANTONIO DE LIMA, por divisa com curso d'água; do vértice 12 segue em direção até o ponto 13 no azimute 221º38'32", em uma distância de 10,87 m, confrontando com FÁBIO ANDRADE DIAS, por divisa com cerca; do vértice 13 segue em direção até o ponto 14 no azimute 220º32'27", em uma distância de 13,44 m, confrontando com FÁBIO ANDRADE DIAS, por divisa com cerca; do vértice 14 segue em direção até o ponto 15 no azimute 220º30'35", em uma distância de 22,25 m, confrontando com FÁBIO ANDRADE DIAS, por divisa com cerca; do vértice 15 segue em direção até o ponto 16 no azimute 220º15'58", em uma distância de 17,24 m, confrontando com FÁBIO ANDRADE DIAS, por divisa com cerca; finalmente do vértice 16 segue em direção até o ponto 1 início da descrição), no azimute 220º56'37", em uma distância de 11,59 m, confrontando com FÁBIO ANDRADE DIAS, por divisa com cerca?; Devamos de noticiar na descrição do imóvel aqui em trato a quadra (quartirão) em que está ele a se situar, como exigido pelo 7º artigo, do art. 225, da Lei dos Registros Públicos, uma vez não sendo possível tal elemento, devido às características do local. E, pelo presente edital, ficam citados os terceiros interessados, incertos e desconhecidos, para responderem os termos da sobredita ação bem como para que, no prazo de 15 (quinze) dias, CONTESTEM, querendo, a presente ação, ficando advertidos de que, inexistindo contestação, presumir-se-ão verdadeiros todos os fatos alegados pelos autores. E para que chegue ao conhecimento de todos e no futuro ninguém possa alegar ignorância, mandou expedir o presente edital com prazo de 30 dias, que será publicado e afixado na forma da Lei e que o prazo de contestação fluirá após o prazo do Edital.



EDITAL PARA CONHECIMENTO DE TERCEIROS INTERESSADOS, COM PRAZO DE 10 (DEZ) DIAS, expedido nos autos do PROC. Nº 1008703-38.2016.8.26.0099. O(A) MM. Juiz(a) de Direito da 1ª Vara Cível, do Foro de Bragança Paulista, Estado de São Paulo, Dr(a). Carlos Eduardo Gomes dos Santos, na forma da Lei, etc. FAZ SABER que por este Juízo e respectiva secretaria tramitam os autos da AÇÃO DE INSTITUIÇÃO DE SERVIÇO DE PASSAGEM nº 1008703-38.2016.8.26.009, movida pela COMPANHIA DE SANEAMENTO BÁSICO DO ESTADO DE SÃO PAULO - SABESP em face de JOSÉ DOMINGUES, tendo por objeto uma área de 27,02m² (vinte e sete metros e dois décimos quadrados), sob imóvel localizado na Rua São Marcos, nº 276 - Bairro Vila Cruzeiro, Município de Bragança Paulista/SP, matrícula nº 1.099 registrada no 1º CRI Bragança Paulista, obra declarada de utilidade pública, por ser necessária à implantação de uma Rede Coletora de Esgoto - R.C.E Ø200, que é parte integrante do sistema de esgoto sanitário do Município e Comarca de Bragança Paulista/SP, através do Decreto Municipal nº 2.335 de 26/08/2016. Sendo depositado o valor de R\$ 2.900,00 (dois mil e novecentos reais), à título de oferta prévia. Em cumprimento ao disposto no art. 34 do Decreto-lei nº 3.365/41, foi determinada a expedição deste edital, com prazo de 10 (dez) dias a contar da publicação no Órgão Oficial, para conhecimento e eventual impugnação de terceiros interessados, que será publicado e afixado na forma da Lei. NADA MAIS. Dado e passado nesta cidade de Bragança Paulista, aos 15 de abril de 2024.



SÃO PAULO
GOVERNO DO ESTADO

**EDITAL DE CONVOCAÇÃO
ASSEMBLÉIA GERAL ORDINÁRIA**

Pelo presente Edital, ficam convocados os associados do Sindicato dos Trabalhadores nas Indústrias do Vestuário de Bragança Paulista e Região, em pleno gozo de seus direitos sindicais, para se reunirem em Assembléia Geral Ordinária no próximo dia 08 de Junho de 2024, às 09:00 horas, em primeira convocação, na sede social, sita à Rua Coronel Afonso Ferreira nº 359 sala 9, Bairro Vila Municipal, Bragança Paulista-SP, para tomarem conhecimento e deliberarem sobre a seguinte Ordem do Dia:

- Leitura, discussão e votação da ata da Assembléia anterior;
- Apresentação e leitura do relatório da Diretoria referente ao exercício de 2023, e sua aprovação;
- Leitura e votação do Balanço Financeiro de 2023, com parecer do Conselho Fiscal;

De acordo com a alínea “b” do artigo 524 da CLT, as deliberações sobre a tomada e aprovação de contas da Diretoria, serão feitas por escrutínio secreto. No caso de não haver número legal para realização da Assembléia ora convocada, fica marcada outra para 1 (hum) horas após no mesmo local e que se realizará com qualquer número de associados presentes.

Bragança Paulista, 28 de Maio de 2024.

Natal Gomes Cardoso - Presidente

(1 e 8)

MINUTA DE EDITAL

Edital de citação e intimação de LUIS ANTONIO e possíveis terceiros interessados, ausentes, incertos e desconhecidos que se encontram em lugar incerto e não sabido, com prazo de 30 dias. O Dr. ANDRÉ GONÇALVES SOUZA, MM. Juiz de Direito da 3ª Vara de Direito da Comarca de Bragança Paulista- SP, na forma da Lei, etc, FAZ SABER que por este MM. Juízo se processa uma Ação de USUCAPIÃO EXTRAORDINÁRIA, processo n. 1011653-10.2022.8.26.0099, requerido por ADRIANA APARECIDA BAPTISTA FERRAZ e s/m JOÃO APARECIDO FERRAZ e outros, já qualificados nos autos, tendo como objeto uma área com 176,29 m², situado no JARDIM ÁGUAS CLARAS, município e comarca de Bragança Paulista, São Paulo. Inicia-se a descrição deste perímetro no vértice P1, de coordenadas N 7.465.741,73m e E 343.155,93m, ponto à esquerda na frente, deste, segue confrontando com LUIZ ANTONIO, com os seguintes azimutes planos e distâncias: 204º05'48" e 25,26m até o vértice P2, de coordenadas N 7.465.718,67m e E 343.145,61m, ponto à esquerda nos fundos, deste, segue confrontando com a PREFEITURA MUNICIPAL DE BRAGANÇA PAULISTA - ÁREA VERDE 2 / LOTEAMENTO RECANTO DOS PÁSSAROS, com os seguintes azimutes planos e distâncias: 294º56'47" e 7,00m até o vértice P3, de coordenadas N 7.465.721,62m e E 343.139,26m, ponto à direita nos fundos, deste, segue confrontando com LUIZ ANTONIO, com os seguintes azimutes planos e distâncias: 24º05'44" e 25,11m até o vértice P4, de coordenadas N 7.465.744,54m e E 343.149,51m, ponto à direita na frente, deste, segue confrontando com P. C. USINA DE RECICLAGEM E REMOÇÃO DE ENTULHOS LTDA, com os seguintes azimutes planos e distâncias: 113º38'54" e 7,00m até o vértice P1, ponto inicial da descrição deste perímetro. Todas as coordenadas aqui descritas estão georreferenciadas ao Sistema Geodésico de Referência (SGR) SIRGAS 2000, sendo projetadas no Sistema UTM, fuso 23 e hemisfério S, a partir das quais todos os azimutes e distâncias, área e perímetro foram calculados. Pela presente ficam citados e intimados LUIS ANTONIO e possíveis terceiros interessados, ausentes, incertos e desconhecidos, que se encontram em lugar incerto e não sabido, em todos os termos da referida ação para contestar, querendo, no prazo de 15 dias, que começará a fluir da publicação deste Edital que terá prazo de 30 dias, sob pena de reputarem-se verdadeiros os fatos afirmados pelos requerentes, sendo nomeado curador especial em caso de revelia. E, para que chegue ao conhecimento de todos e ninguém possa alegar ignorância, expediu-se o presente Edital que será publicado e afixado na forma da Lei.

Bragança Paulista-SP, 06 de dezembro de 2023.

(1 e 8)

Edital De Citação Prazo De 30 Dias. Processo Nº 0004049-20.2019.8.26.0099 O(A) MM. Juiz(a) de Direito da 3ª Vara Cível, do Foro de Bragança Paulista, Estado de São Paulo, Dr(a). André Gonçalves Souza, na forma da Lei, etc. Faz Saber todos os que presente edital, virem ou dele tiverem conhecimento, que nos autos do processo nº 0004049-20.2019.8.26.0099 que neste juízo corre seus trâmites, Ação Resolutória, nos termos do art.478 do Código Civil em que réu Cláudio Ramalho, RG 18.263.028 SSP/SP CPF 068.335.328-42, casado, agropecuarista, nascido em 26/12/1968, filho de Lino Ramalho Maria de Souza Ramalho, no qual autor JOSE APARECIDO BAIÃO, requer resolução dos contratos agrícolas firmados para plantação de lavouras de batatas. Foi realizado tentativas para localizar réu nos endereços Rua Dr. Candido Fontoura da Silveira, nº 50 Bairro dos Lavapés na cidade Bragança Paulista SP, Estrada Bairro dos Bonifácios, s/nº, Fazenda Floresta, município de Joanópolis-SP, CEP: 12.980-000, como esteja mesmo em lugar incerto não sabido, não sendo possível citá-lo pessoalmente, nestas condições foi deferido citação pelo presente edital, para comparecerem, em juízo, para promover sua defesa ser notificado dos ulteriores termos do processo, que deverá comparecer, sob pena de revelia. Para conhecimento de todos passado presente edital, cuja 2ª via fica afixada no local de costume. Edital, para os atos termos da ação proposta para que, no prazo de 15 dias, que fluirá após decurso do prazo do presente edital, apresente resposta. Não sendo contestada ação, réu será considerado revel caso em que será nomeado curador especial nos termos do art. 257 do CPC. Será presente edital, por extrato, afixado publicado na forma da lei. Nada Mais. Dado passado nesta cidade de Bragança Paulista, aos 09 de novembro de 2023. K-01e0606

SINDICATO DOS EMPREGADOS EM ESTABELECIMENTOS BANCARIOS DE BRAGANÇA PAULISTA E REGIÃO			
Edital – Prestação de Contas do ano de 2023			
BALANÇO PATRIMONIAL Período de 01/01/2023 à 31/12/2023			
A T I V O		3.149.981,85	
Ativo Circulante		1.723.030,24	
Ativo Não Circulante		1.426.951,61	
P A S S I V O		3.149.981,85	
Passivo Circulante		220,00	
Patrimônio Líquido		3.149.761,85	
DEMONSTRAÇÃO DO RESULTADO DO EXERCÍCIO Período de 01/01/2023 à 31/12/2023			
RECEITAS		930.790,95	
Renda Social / Mensalidades		359.597,92	
Reembolso de Rateio		11.703,00	
Rendas de Serviços		216.222,84	
Renda de aplicações financeiras		172.738,05	
Renda / Contribuição Negocial		170.529,14	
DESPESAS		560.635,98	
Despesas Administrativas		531.428,98	
Despesas Financeiras		2.086,91	
Despesas Tributárias		27.120,09	
RESULTADO DO EXERCÍCIO		370.154,97	
Reconhecemos a exatidão do Balanço Patrimonial e da Demonstração do Resultado do Exercício, realizados em conformidade com as documentações apresentadas, que apresentam um superávit de R\$ 370.154,97 (Trezentos e setenta mil, cento e cinquenta e quatro reais e noventa e sete centavos), aprovados em <u>Assembleia Geral Ordinária</u> realizada no dia 23 de Maio de 2024.			
Bragança Paulista 23 de Maio de 2024.			
Isabel Rosa dos Santos Machado Tesoureira CPF 006.731.178-02		Marcilio Juviano Barros Presidente CPF 039.306.165-07	
		Carlos Augusto de Oliveira Preto Contador CRC 1SP128097/O-qj	



GODOY CONTÁBIL

(11) 4033-8285
(11) 9.9861-2070

elias@godoycontabil.com.br

Rua Aquidaban, 185 - Vila Aparecida
Bragança Paulista - SP - CEP 12914-270

EDITAL DE CITAÇÃO e INTIMAÇÃO de possíveis **TERCEIROS INCERTOS e DESCONHECIDOS**, expedido nos autos da ação de **USUCAPIÃO**, com prazo de 30 (trinta) dias – **Processo – 1002126-97.2023.8.26.0099**.

O Doutor **ANDRÉ GONÇALVES SOUZA**, MM. Juiz de Direito da Terceira Vara Cível de Bragança Paulista, Estado de São Paulo, na forma da Lei, etc. **FAZ SABER**, a todos quantos o presente edital vierem ou dele conhecimento tiverem e a terceiros interessados ou desconhecidos, que por este Juízo e Cartório Ofício, se processam os termos de uma Ação de Usucapião de número **1002126-97.2023.8.26.0099**, requerida por **TRANSBRAGANÇA AUTO ONIBUS LTDA ME**, tendo como objeto usucapir o imóvel, assim descrito:

UM TERRENO, com área total de 251,10m² (duzentos e cinquenta e um vírgula dez metros quadrados), nele edificado um salão comercial, sob nº. 283 da Rua Advogado Zeferino Vasconcelos, Lavapés, com are construída total de 251,10m² (duzentos e cinquenta e um vírgula dez metros quadrados), inserido no quarteirão formado pela Rua Advogado Zeferino Vasconcelos, Rua Jayme Barcellos, Avenida dos Imigrantes e Rua Candido Fontoura da Silveira, nesta cidade e comarca de Bragança Paulista, tem a seguinte descrição perimétrica: Tem início no ponto 1 (um), localizado no alinhamento da Rua Advogado Zeferino Vasconcelos, dividando com a casa nº. 273 da Rua Advogado Zeferino Vasconcelos, de propriedade de EUFLOSINO DOMINGUES NETO, deste ponto segue em linha reta até encontrar o ponto 2 (dois), numa distância de 20,79m (vinte metros e setenta e nove centímetros), confrontando neste trecho com a casa de nº. 273 da Rua Advogado Zeferino Vasconcelos de propriedade de EUFLOSINO DOMINGUES NETO; deste ponto, deflete a direita, num ângulo interno de 100º (cem graus) e segue em linha reta até encontrar o ponto 3 (três), numa distância de 10,31m (dez metros e trinta e um centímetros),confrontando neste trecho com a Avenida dos Imigrantes; deste ponto deflete a direita, num ângulo interno de 81º (oitenta e um graus) e segue em linha reta até encontrar o ponto 4(quatro) numa distância de 12,17m (doze metros e dezessete centímetros), confrontando neste trecho com a casa nº. 307 da Rua Advogado Zeferino Vasconcelos, de propriedade de Transbragança Auto Ônibus Ltda; deste ponto deflete a esquerda, num ângulo interno de 270º(duzentos e setenta graus), e segue em linha reta até encontrar o ponto 5 (cinco), numa distância de 3,30m (três metros e trinta centímetros), confrontando neste trecho com a casa nº. 307 da Rua Advogado Zeferino Vasconcelos, de propriedade de Transbragança Auto Ônibus Ltda; deste ponto deflete a esquerda, num ângulo interno de 270º (duzentos e setenta graus), e; deste ponto deflete a direita, num ângulo interno de 90º (noventa graus) e segue em linha reta até o ponto 6 (seis), numa distância de 8,96m (oito metros e noventa e seis centímetros), confrontando neste trecho com a casa nº. 307 da Rua Advogado Zeferino Vasconcelos, de propriedade de Transbragança Auto Ônibus Ltda; deste ponto deflete a direita, num ângulo interno de 89º (oitenta e nove graus) e segue em linha reta até encontrar o ponto 1 (um), numa distância de 14,58 (catorze metros e cinquenta e oito centímetros)quatorze metros e cinquenta e oito centímetros) confrontando neste trecho com neste trecho Rua Advogado Zeferino Vasconcelos, ponto esse teve início e finda da presente descrição perimétrica, e cujo ângulo interno é de 85º (oitenta e cinco graus).

Sendo que as medidas e características se encontram devidamente descritas no mapa e memorial descritivo junto aos autos, que poderá ser consultado pelos interessados. Em síntese alega o autor, que por si e por seus antecessores, há mais de **15 (QUINZE)** anos vêm possuindo a posse mansa, ininterrupta com “aninus domini” sobre a área usucapienda. Pois ficam os terceiros interessados, incertos e desconhecidos **CITADOS e INTIMADOS**, em todos os termos da referida ação, para contestar, querendo, o prazo é de **15 (QUINZE)** dias, que começará a fluir da publicação deste edital que terá o prazo de **30 (TRINTA)** dias, sob pena de reputar-se-ão verdadeiros os fatos afirmados pelos autores. E, para que chegue ao conhecimento de todos e ninguém possa alegar ignorância, foi expedido o presente edital, que será afixado e publicado na forma da Lei. Dado e passado nesta Comarca de Bragança Paulista, aos 07 de Agosto de 2023.

(1 e 8)

VENDO

Chevrolet PRISMA JOY MPFI 1.0 8V, Flex, 4P,
Cinza, Manual, Completo, Ano 17/17
R\$ 44.000,00
Fone: (11) 9.9597-0570

Pelo quarto mês consecutivo, Bragança apresenta saldo positivo de geração de empregos

Nessa quarta-feira, 29, o governo federal divulgou as informações do Caged (Cadastro Geral de Empregados e Desempregados) referentes a abril e, pelo quarto mês consecutivo, Bragança Paulista obteve saldo positivo.

Somente em abril, foram abertas 351 vagas formais de emprego – saldo resultante de 11.220 admissões e 10.332 demissões, sendo o melhor resultado do ano até o momento. Entre janeiro e abril, o saldo foi de 888 vagas.

O setor que mais empregou, tanto no mês de abril como em todo o ano, foi de serviços. O saldo de abril fi-

cou em 306 vagas (serviços), 54 (comércio) e nove (indústria). Já no ano, os setores com mais empregos até o momento foram serviços, com saldo de 746 vagas, e indústria, com 299.

A maioria das pessoas empregadas em abril tem Ensino Médio completo (250 vagas) e idade média de 18 a 24 anos (saldo de 180 vagas). As mulheres foram maioria, somando 235 contratações. Outras 116 vagas do saldo foram ocupadas por homens.

Atualmente, Bragança Paulista tem 52.129 pessoas empregadas com carteira assinada.

Feliz é o homem que empresta com generosidade e que com honestidade conduz os seus negócios.
Salmos 112:5

BRAGLIFT
EMPILHADEIRAS

**ASSISTÊNCIA
TÉCNICA
ESPECIALIZADA**

(11) 4035-3161
AGENDE JÁ UMA VISITA!

www.BRAGLIFT.com.br
contato@braglift.com.br



Notas de Sepultamento

De acordo com a Secom (Secretaria Municipal de Comunicação), entre os dias 25 e 29 de maio, foram realizados 22 sepultamentos. Confira:

Sexta-feira, 25

- **Walter Luiz do Nascimento**, aos 64 anos. Residia na Cidade Planejada II.
- **Elevi de Souza**, aos 58 anos. Residia no Parque dos Estados.
- **Camila Aparecida Gomes de Godoy**, aos 27 anos. Residia na Usina.
- **Paulo Sérgio Soares**, aos 54 anos. Residia na Darcilândia.

Terça-feira, 28

- **Alcir da Silva**, aos 68 anos. Residia na Vila Davi.
- **Augusto Firmino da Silva Bueno**, aos 76 anos. Residia na Vila Aparecida.
- **Cláudio José de Oliveira**, aos 65 anos. Residia no Jardim do Cedro.
- **Ana Maria Alves de Souza Alloca**, aos 58 anos. Residia na Santa Libânia.
- **Cláudio Roberto dos Santos Carneira**, aos 49 anos. Residia no Parque dos Estados.

Quarta-feira, 29

- **Julieta Bellopede**, aos 81 anos. Residia no Araras dos Mori.
- **Antônia Euzébio da Silva**, aos 80 anos. Residia no Jardim São Cristóvão.
- **Wanderley José dos Santos**, aos 53 anos. Residia na Vila Motta.
- **Valdemar Roberto dos Santos**, aos 56 anos. Residia na Vila Municipal.
- **Margarida Ferreira Real**, aos 88 anos. Residia no Jardim Bela Vista.
- **Rosa Pinheiro**, aos 66 anos. Residia na Vila Motta.

Problemas com drogas?

Nós podemos ajudar!

na.org.br



Narcóticos Anônimos

Linha de Ajuda: **132**

019 3255 6688
na.org.br