

BRAGANÇA PAULISTA/SP**4ª VARA CÍVEL****JUÍZ DE DIREITO – Dr. RODRIGO SETTE CARVALHO**

EDITAL DE CITAÇÃO E INTIMAÇÃO DE TERCEIROS INTERESADOS, INCERTOS E DESCONHECIDOS, expedido nos autos da ação de USUCAPÍÃO, requerida por **CLEIDE MENDES RIZZARDI PINHEIRO**; com prazo de 20 (vinte) dias, processo nº 1010796-90.2024.8.26.0099. O Dr. RODRIGO SETTE CARVALHO, M.M Juiz de Direito da 4ª Vara Cível da comarca de Bragança Paulista/SP, FAZ SABER a todos quantos o presente edital virem ou dele conhecimento tiverem, que por este r. Juízo e Cartório desta Vara, tramita ação de USUCAPÍÃO requerida pela Autora, na qual alega que mantém os direitos de posse que exerce, por si e seus antecessores, de forma mansa, contínua e com “*animus domini*”, há mais de 15 (quinze) anos, sobre **DUAS GLEBAS DE TERRAS**, localizadas na Rodovia Padre Aldo Bolini, no Bairro Morro Grande da Boa Vista, Município de Bragança Paulista, Estado de São Paulo, com as seguintes descrições: **GLEBA 1**- medindo **2,2822ha** “Inicia-se a descrição deste perímetro no vértice ANFL-M-0065, de coordenadas Long: 46°25’52,311”W, Lat: 23°01’32,977”S e Alt: 850,00m (Marco-5100 SABESP), cravado no canto de divisa com a propriedade de Andre Henrique Roncoletta e a propriedade da SABESP (Companhia de Saneamento Básico do Estado de São Paulo); deste segue em sentido horário, confrontando com a propriedade da SABESP, pela faixa de desapropriação de cota 850,00m, no azimuth de 102°28’ e distância de 38,73m até o vértice FMQ-V-3065, de coordenadas Long: 46°25’50,983”W, Lat: 23°01’33,249”S e Alt: 850,00m, situado na divisa com a propriedade de Leo Leibusch Reismann; deste deflete à direita, deixa a faixa de desapropriação da Sabesp, e segue confrontando com a propriedade de Leo Leibusch Reismann, por divisa com cerca, nos seguintes azimutes e distâncias: 209°27’ e 1,45m até o vértice FMQ-P-3883, de coordenadas Long: 46°25’51,008”W, Lat: 23°01’33,290”S e Alt: 847,21m; 210°06’ e 67,68m até o vértice FMQ-M-2182, de coordenadas Long: 46°25’52,200”W, Lat: 23°01’35,193”S e Alt: 858,51m; 136°53’ e 29,50m até o vértice FMQ-M-2183, de coordenadas Long: 46°25’51,492”W, Lat: 23°01’35,893”S e Alt: 861,72m; 232°20’ e 10,83m até o vértice FMQ-P-3882, de coordenadas Long: 46°25’51,793”W, Lat: 23°01’36,108”S e Alt: 864,72m; 230°05’ e 31,70m até o vértice FMQ-P-3881, de coordenadas Long: 46°25’52,647”W, Lat: 23°01’36,769”S e Alt: 863,58m; 235°41’ e 17,14m até o vértice FMQ-P-3880, de coordenadas Long: 46°25’53,144”W, Lat: 23°01’37,083”S e Alt: 867,12m; 233°06’ e 5,48m até o vértice FMQ-P-3879, de coordenadas Long: 46°25’53,298”W, Lat: 23°01’37,190”S e Alt: 868,27m; 244°24’ e 9,76m até o vértice FMQ-P-3878, de coordenadas Long: 46°25’53,607”W, Lat: 23°01’37,327”S e Alt: 872,52m; 243°22’ e 33,70m até o vértice FMQ-P-3877, de coordenadas Long: 46°25’54,665”W, Lat: 23°01’37,818”S e Alt: 872,08m; 245°44’ e 17,15m até o vértice FMQ-P-3876, de coordenadas Long: 46°25’55,214”W, Lat: 23°01’38,047”S e Alt: 876,20m; 245°32’ e 28,16m até o vértice FMQ-P-3875, de coordenadas Long: 46°25’56,114”W, Lat: 23°01’38,426”S e Alt: 879,44m; 246°27’ e 20,87m até o vértice FMQ-P-3874, de coordenadas Long: 46°25’56,786”W, Lat: 23°01’38,697”S e Alt: 886,71m; 245°24’ e 41,93m até o vértice FMQ-P-3873, de coordenadas Long: 46°25’58,125”W, Lat: 23°01’39,264”S e Alt: 891,35m; e 245°26’ e 8,52m até o vértice FMQ-M-2184, de coordenadas Long: 46°25’58,397”W, Lat: 23°01’39,379”S e Alt: 893,53m (KM 76+757,40m), cravado no limite esquerdo da faixa de domínio da Rodovia Padre Aldo Bolini (SP-063), sentido Bragança Paulista à Piracaiá, vértice este distante 25,00m (vinte e cinco metros) medidos perpendicularmente ao eixo da mesma; deste deflete à direita e segue confrontando com o limite esquerdo da faixa de domínio da Rodovia Padre Aldo Bolini (SP-063), sempre paralelo e equidistante 25,00m (vinte e cinco metro) medidos perpendicularmente ao eixo da mesma, nos seguintes azimutes e distâncias: 347°07’ e 20,58m até o vértice ANFL-V-0228, de coordenadas Long: 46°25’58,558”W, Lat: 23°01’38,727”S e Alt: 896,49m; 345°13’ e 22,34m até o vértice ANFL-V-0229, de coordenadas Long: 46°25’58,758”W, Lat: 23°01’38,025”S e Alt: 895,08m; 338°19’ e 17,58m até o vértice ANFL-V-0230, de coordenadas Long: 46°25’58,986”W, Lat: 23°01’37,494”S e Alt: 894,15m; 330°24’ e 13,55m até o vértice ANFL-V-0231, de coordenadas Long: 46°25’59,221”W, Lat: 23°01’37,111”S e Alt: 893,34m; 322°44’ e 8,23m até o vértice ANFL-V-0232, de coordenadas Long: 46°25’59,396”W, Lat: 23°01’36,898”S e Alt: 893,34m; e 314°45’ e 14,16m até o vértice ANFL-V-0233, de coordenadas Long: 46°25’59,749”W, Lat: 23°01’36,574”S e Alt: 892,38m (KM 76+661,06m), situado na divisa com a propriedade de Andre Henrique Roncoletta e Cleide Mendes Rizzardi Pinheiro; deste deflete à direita, deixa a faixa de domínio da referida rodovia e segue confrontando com a propriedade de Andre Henrique Roncoletta e Cleide Mendes Rizzardi Pinheiro, por divisa com cerca, no azimuth de 54°44’ e distância de 4,64m até o vértice ANFL-P-0377, de coordenadas Long: 46°25’59,616”W, Lat: 23°01’36,487”S e Alt: 889,35m, situado na divisa com a propriedade de Andre Henrique Roncoletta; deste segue confrontando com a propriedade de Andre Henrique Roncoletta, por divisa com cerca, nos seguintes azimutes e distâncias: 54°38’ e 121,75m até o vértice ANFL-P-0378, de coordenadas Long: 46°25’56,129”W, Lat: 23°01’34,197”S e Alt: 862,19m; 122°54’ e 23,17m até o vértice ANFL-P-0379, de coordenadas Long: 46°25’55,446”W, Lat: 23°01’34,606”S e Alt: 860,48m; 120°48’ e 21,02m até o vértice ANFL-P-0380, de coordenadas Long: 46°25’54,812”W, Lat: 23°01’34,956”S e Alt: 860,65m; 50°15’ e 21,37m até o vértice ANFL-P-0381, de coordenadas Long: 46°25’54,235”W, Lat: 23°01’34,512”S e Alt: 856,95m; 45°33’ e 16,83m até o vértice ANFL-P-0382, de coordenadas Long: 46°25’53,813”W, Lat: 23°01’34,129”S e Alt: 853,95m; 50°46’ e 41,06m até o vértice ANFL-P-0383, de coordenadas Long: 46°25’52,696”W, Lat: 23°01’33,285”S e Alt: 849,83m; e 49°09’ e 14,49m até o vértice ANFL-M-0065; vértice inicial da descrição deste perímetro.”; **GLEBA 2**- medindo **0,2104ha** “Inicia-se a descrição deste perímetro no vértice ANFL-V-0234, de coordenadas Long: 46°26’01,043”W, Lat: 23°01’37,718”S e Alt: 891,38m (KM 76+865,34m), situado no limite direito da faixa de domínio da Rodovia Padre Aldo Bolini (SP-063), sentido Bragança Paulista à Piracaiá, vértice este distante 25,00m (vinte e cinco metros) medidos perpendicularmente ao eixo da mesma, junto à divisa com a propriedade de Hedio Rizzardi e Maria Therezinha de Carvalho Rizzardi; deste segue em sentido horário confrontando com o limite direito da faixa de domínio da Rodovia Padre Aldo Bolini (SP-063), sempre paralelo e equidistante 25,00m (vinte e cinco metros) medidos perpendicularmente ao eixo da mesma, nos seguintes azimutes e distâncias: 125°20’ e 6,81m até o vértice ANFL-V-0235, de coordenadas Long: 46°26’00,848”W, Lat: 23°01’37,846”S e Alt: 892,21m; 135°57’ e 4,75m até o vértice ANFL-V-0236, de coordenadas Long: 46°26’00,732”W, Lat: 23°01’37,957”S e Alt: 892,68m; 148°57’ e 10,27m até o vértice ANFL-V-0237, de coordenadas Long: 46°26’00,546”W, Lat: 23°01’38,243”S e Alt: 893,80m; 159°25’ e 10,45m até o vértice ANFL-V-0238, de coordenadas Long: 46°26’00,417”W, Lat: 23°01’38,561”S e Alt: 894,85m; 165°36’ e 17,98m até o vértice ANFL-V-0239, de coordenadas Long: 46°26’00,260”W, Lat: 23°01’39,127”S e Alt: 896,48m; 165°46’ e 19,71m até o vértice ANFL-V-0240, de coordenadas Long: 46°26’00,090”W, Lat: 23°01’39,748”S e Alt: 898,78m; e 168°03’ e 11,42m até o vértice A66-M-1493, de coordenadas Long: 46°26’00,007”W, Lat: 23°01’40,111”S e Alt: 903,00m (KM 76+946,69m), situado na divisa com a propriedade de Leo Leibusch Reismann; deste deflete à direita, deixa a faixa de domínio da referida rodovia e segue confrontando com a propriedade de Leo Leibusch Reismann, por divisa com cerca, no azimuth de 245°45’ e distância de 41,66m até o vértice A66-M-1492, de coordenadas Long: 46°26’01,341”W, Lat: 23°01’40,667”S e Alt: 904,14m, cravado na divisa com a propriedade de Hedio Rizzardi e Maria Therezinha de Carvalho Rizzardi; deste deflete à direita e segue confrontando com a propriedade de Hedio Rizzardi e Maria Therezinha de Carvalho Rizzardi, por divisa com cerca, nos seguintes azimutes e distâncias: 3°11’ e 37,38m até o vértice ANFL-P-0384, de coordenadas Long: 46°26’01,268”W, Lat: 23°01’39,454”S e Alt: 901,22m; 4°00’ e 28,47m até o vértice ANFL-P-0385, de coordenadas Long: 46°26’01,198”W, Lat: 23°01’38,531”S e Alt: 898,66m; 6°45’ e 8,95m até o vértice ANFL-P-0386, de coordenadas Long: 46°26’01,161”W, Lat: 23°01’38,242”S e Alt: 898,07m; 11°43’ e 14,42m até o vértice ANFL-P-0387, de coordenadas Long: 46°26’01,058”W, Lat: 23°01’37,783”S e Alt: 896,88m; e 12°02’ e 2,04m até o vértice ANFL-V-0234; vértice inicial da descrição deste perímetro.”. E pelo presente edital, ficam citados os terceiros interessados incertos e desconhecidos, para responderem os termos da sobredita ação, bem como para que, no prazo de 15 (quinze) dias CONTESTEM, querendo, a presente ação, ficando advertidos de que inexistindo contrariedade, presumir-se-ão verdadeiros todos os fatos alegados pela Autora. E para que chegue ao conhecimento de todos e no futuro ninguém possa alegar ignorância, mandou expedir o presente edital com prazo de 20 dias, que será publicado e afixado na forma da Lei Eu,(a) Diretor de Serviço, a subscrevi. (o) Dr. RODRIGO SETTE CARVALHO, Juiz de Direito, que assino.

(10 e 17/25)

Processo Digital nº 1002056-80.2023.8.26.0099 Classe 2º Assunto: Usucapião - Usucapião Extraordinário Requerente Selma Regina Almeida Camargo EDITAL DE CITAÇÃO E INTIMAÇÃO de possíveis TERCEIROS INCERTOS, DESCONHECIDOS E DEMAIS INTERESSADOS, em especial os seguintes coproprietários tabulares e eventuais sucessores, a saber: Benedita Rosária Almeida de Paula Lima, casada com Antônio de Paulo Lima; Oscar Aparecido de Almeida, casado; Waldemar Manoel de Almeida, casado; Maria Romilda de Almeida Lessaro, casada com Narciso Tessaro; Aparecida Júlia da Conceição Almeida Padilha, casada com Pedro Padilha; Nelson de Almeida, casado; Durvalina de Almeida Caiati, casada com Waldomiro Caiati; Isaura de Almeida Sanches, casada com Francisco Sanches; Luiz Marcel de Almeida, João Rubens de Almeida, Odeite de Almeida, solteiros, domiciliados em Bragança Paulista Estado de São Paulo, expedido nos autos da ação de USUCAPÍÃO, com prazo de 30 (TRINTA) dias ? Processo nº 1002056-80.2023.8.26.0099, FICA ADVERTIDO, que se não houver contestação, será nomeado curador especial O Doutor ANDRÉ GONÇALVES SOUZA LEME, Juiz de Direito da 4ª Vara Cível de Bragança Paulista, Estado de São Paulo, na forma da Lei, etc. FAZ SABER, a todos quantos o presente edital virem ou dele conhecimento tiverem e a terceiros interessados ou desconhecidos, que por este Juízo e Cartório Ofício, se processam os termos de uma Ação de Usucapião de número nº 1002056-80.2023.8.26.0099, registrada por SELMA REGINA ALMEIDA CAMARGO, tendo como objeto usucapir o imóvel urbano, assim descrito: Imóvel: Inicia-se a descrição deste perímetro no vértice AEK-M-13338, de coordenadas Long: 46°30’35,061”W e Lat: 23°01’16,721”S, cravado no limite esquerdo da faixa de domínio da Estrada Municipal Oswaldo Buzo (BGP-142), sentido Bairro da Boa Vista à Albalá, vértice este distante 7,50m (sete metros e cinquenta centímetros) medidos perpendicularmente ao eixo da mesma e a 507,87m (seiscientos e sete metros e oitenta e sete centímetros) da confluência da Estrada Municipal Oswaldo Buzo (BGP-142) com uma estrada municipal sem denominação, em local onde o sistema viário do entorno não fecha quarteirão, junto à divisa com o Sítio Almeida I, que é propriedade de Nelson de Almeida; deste deixa a faixa de domínio da referida estrada e segue, em sentido horário, confrontando com o Sítio Almeida I, por divisa com cerca, no azimuth 141°53’49” e distância de 44,00m até o vértice AEK-M-13339, de coordenadas Long: 46°30’34,120”W e Lat: 23°01’17,856”S, cravado na divisa com o Sítio Almeida, que é propriedade de Selma Regina de Almeida Camargo, deste deflete à direita e segue confrontando com o Sítio Almeida, nos seguintes azimutes e distâncias: 232°17’04” e 37,94m até o vértice AEK-M-13380, de coordenadas Long: 46°30’35,185”W e Lat: 23°01’18,600”S, 318°43’23” e 44,24m até o vértice AEK-M-13879, de coordenadas Long: 46°30’36,196”W e Lat: 23°01’15,010”S, e 6°31’37” e 1,72m até o vértice AEK-M-13878, de coordenadas Long: 46°30’36,185”W e Lat: 23°01’17,280”S, cravado no limite esquerdo da faixa de domínio da Estrada Municipal Oswaldo Buzo (BGP-142), vértice este distante 1,50m (seis metros e cinquenta centímetros) medidos perpendicularmente ao eixo da mesma, deste deflete à direita e segue pelo limite esquerdo da faixa de domínio da referida estrada, sempre paralelo e equidistante 7,50m (sete metros e cinquenta centímetros) do eixo da mesma, nos seguintes azimutes e distâncias: 66°22’07” e 16,80m até o vértice AEK-V-10292, de coordenadas Long: 46°26’01,617”W e Lat: 23°01’17,065”S, e 19,00m até o vértice AEK-M-13305, vértice inicial da descrição deste perímetro, encerrando uma área de 1.800,06m² (mil e oitocentos metros quadrados e seis decímetros quadrados). Todas as coordenadas aqui descritas estão georreferenciadas ao Sistema Geodésico Brasileiro, e encontram-se representadas no sistema UTM, referenciadas ao Meridiano Central 45 WGr, tendo como o datum SIRGAS 2000. Todos os azimutes e distâncias, área e perímetro foram calculados no plano de projeção UTM. Sendo que as medidas e características se encontram devidamente descritas no mapa e memorial descritivo junto aos autos, que poderá ser consultado pelos interessados. Em síntese alega a autora, que por si e por seus antecessores, há mais de 15 (quinze) anos vêm possuindo a posse mansa, ininterrupta com “animus domini” sobre a área usucapiêntia. Pois ficamos terceiros interessados, incertos e desconhecidos, em especial os seguintes coproprietários tabulares e eventuais sucessores, a saber: Benedita Rosária Almeida de Paula Lima, casada com Antônio de Paulo Lima; Oscar Aparecido de Almeida, casado; Waldemar Manoel de Almeida, casado; Maria Romilda de Almeida Lessaro, casada com Narciso Tessaro; Aparecida Júlia da Conceição Almeida Padilha, casada com Pedro Padilha; Nelson de Almeida, casado; Durvalina de Almeida Caiati, casada com Waldomiro Caiati; Isaura de Almeida Sanches, casada com Francisco Sanches; Luiz Marcel de Almeida, João Rubens de Almeida, Odeite de Almeida, solteiros, domiciliados em Bragança Paulista Estado de São Paulo. FICA ADVERTIDO, que se não houver contestação, será nomeado curador especial. CITADOS E INTIMADOS, em todos os termos da referida ação, para contestarem, querendo, o prazo é de 15 (quinze) dias, que contará da publicação desta edição do presente edital, sob pena de reputar-se-ão verdadeiros os fatos alegados pelas partes firmadas pela autora. E, para que chegue ao conhecimento de todos e ninguém possa alegar ignorância, foi expedido o presente edital, que será publicado na forma da Lei. NADA MAIS. Dado e passado nesta cidade de Bragança Paulista, aos 16 de março de 2025.

(17 e 24/25)

EDITAL DE CITAÇÃOProcesso Digital nº: **1000174-09.2023.8.26.0447**Classe – Assunto: **Usucapião - Usucapião Extraordinária**Requerente: **Josineide Soares Valença Andrade e outro****EDITAL DE CITAÇÃO – PRAZO DE 20 DIAS, expedido nos autos da Ação de Usucapião, PROCESSO Nº 1000174-09.2023.8.26.0447**

O(A) MM. Juiz(a) de Direito da Vara Única, do Foro de Pinhalzinho, Estado de São Paulo, Dr(a). Fábio Franco de Camargo, na forma da Lei, etc.

FAZ SABER aos réus ausentes, incertos, desconhecidos, eventuais interessados, bem como seus cônjuges e/ou sucessores, virem ou dele tiverem conhecimento ou a quem interessar possa, acerca do ajuizamento da ação de usucapião extraordinária sob o nº 1000174-09.2023.8.26.0447, proposta por JOSINEIDE SOARES VALENÇA ANDRADE e DUCINALDO ALVES ANDRADE, objetivando usucapir um imóvel situado no lado impar do Caminho De Servidão, e distando 163 mts da Estrada Municipal Pedro Munhoz Benitez, com área de 1.350,91m², que confronta com Estrada de Servidão de Nancy da Silva Almeida, Josineide Soares Valença Andrade, Alvaro Xavier de Souza e Ademair Bandeira; Nancy da Silva Almeida; Junia Bertagni, Mariangela Bertagnis hiavo e Claudia Bertagni Abrão; Alvaro Xavier de Souza. Tal área foi adquirida pelos autores, em16/04/19, de Dirce da Silva Oliveira, sendo que esta adquiriu por força da sucessão de seu genitor Joaquim Teodoro da Silva, conforme matrícula nº 1.178 do CRI de Bragança Paulista. Os Autores, através dos antecessores, exercem a posse mediante sucessão há mais de 15 anos, preenchendo todos os requisitos para a aquisição do domínio. Estando em termos, expede-se o presente edital para citação dos supramencionados para, **no prazo de 15 (quinze) dias úteis**, a fluir após o prazo de 20 dias. Não sendo contestada a ação, o réu será considerado revel, caso em que será nomeado curador especial. Será o presente edital, por extrato, afixado e publicado na forma da lei. **NADA MAIS**. Dado e passado nesta cidade de Pinhalzinho, aos 05 de maio de 2025.

(17/25)

EDITAL DE CITAÇÃO E INTIMAÇÃO DE TERCEIROS INTERESADOS, INCERTOS E DESCONHECIDOS - PROC. N. 1003536-59.2024.8.26.0099- AÇÃO DE USUCAPÍÃO - PRAZO DE 20 DIAS. O Dr. RODRIGO SETTE CARVALHO, MM Juiz de Direito da 4ª Vara Cível da Comarca de Bragança Paulista/SP, FAZ SABER a todos quantos o presente edital virem ou dele conhecimento tiverem, que neste r. Juízo e Cartório, tramita ação de USUCAPÍÃO EXTRAORDINÁRIA, requerida por **NICÉIA APPARECIDA DE ALMEIDA LEME; KEILA MARA DE SOUZA LEME; FABIANA MARA DE SOUZA LEME; RODRIGO DE SOUZA LEME**, na qual alegam que há mais de 15 (quinze) anos mantêm os direitos de posse e a exerce, por si só, **de forma localizada, mansa e pacífica, contínua, sem oposição e com “animus domini”** sobre **DUAS GLEBAS DE TERRAS**, denominadas “Sítio João Tarzan”, a primeira, denominada **Gleba 1**, medindo **2,1414 há**, e a segunda, denominada **Gleba 2**, medindo **1,7512 há**, localizadas no **Bairro do Mato Dentro, Município de Vargem, Comarca de Bragança Paulista, Estado de São Paulo**, apresentando a seguinte descrição perimétrica: **GLEBA “1”** Inicia-se a descrição deste perímetro no vértice EYD-M-2133, de coordenadas Long: 46°24’39,986”W, Lat: 22°58’14,549”S e Alt: 942,91m, cravado no canto de divisa com a propriedade de Norvina Gonçalves Pinto e com o Rancho da Lua, que é propriedade de Jean Yves Claudot Kaufmann; deste segue, em sentido horário, confrontando com o Rancho da Lua, por divisa com cerca, nos seguintes azimutes e distâncias: 114°51’ e 77,01m até o vértice EYD-M-2132, de coordenadas Long: 46°24’37,533”W, Lat: 22°58’15,601”S e Alt: 916,73m; e 113°33’ e 49,11m até o vértice EYD-M-2131, de coordenadas Long: 46°24’35,953”W, Lat: 22°58’16,239”S e Alt: 895,71m, cravado no limite direito da faixa de domínio da Estrada Municipal Salvador Luiz Afonso, sentido Rodovia Entre Serras e Águas à propriedade; vértice este distante 6,00m (seis metros) medidos perpendicularmente ao eixo da mesma; deste deflete à direita e segue pelo limite direito da faixa de domínio da referida estrada, sempre paralelo e equidistante 6,00m (seis metros) do eixo da mesma; nos seguintes azimutes e distâncias: 167°35’ e 35,41m até o vértice AEK-V-10418, de coordenadas Long: 46°24’35,686”W, Lat: 22°58’17,363”S e Alt: 887,66m; 173°31’ e 13,90m até o vértice AEK-V-10419, de coordenadas Long: 46°24’35,631”W, Lat: 22°58’17,812”S e Alt: 887,66m; 181°03’ e 18,37m até o vértice AEK-V-10420, de coordenadas Long: 46°24’35,643”W, Lat: 22°58’18,409”S e Alt: 884,77m; 194°27’ e 19,86m até o vértice AEK-V-10421, de coordenadas Long: 46°24’35,817”W, Lat: 22°58’19,034”S e Alt: 882,80m; 216°37’ e 12,84m até o vértice AEK-V-10422, de coordenadas Long: 46°24’36,086”W, Lat: 22°58’19,369”S e Alt: 880,85m; 247°14’ e 14,80m até o vértice AEK-V-10423, de coordenadas Long: 46°24’36,565”W, Lat: 22°58’19,555”S e Alt: 879,24m; 254°12’ e 33,34m até o vértice AEK-V-10424, de coordenadas Long: 46°24’37,691”W, Lat: 22°58’19,850”S e Alt: 876,51m; 265°48’ e 12,63m até o vértice AEK-V-10425, de coordenadas Long: 46°24’38,133”W, Lat: 22°58’19,880”S e Alt: 875,45m; 284°02’ e 13,83m até o vértice AEK-V-10426, de coordenadas Long: 46°24’38,604”W, Lat: 22°58’19,771”S e Alt: 874,63m; 293°54’ e 9,57m até o vértice AEK-V-10427, de coordenadas Long: 46°24’38,911”W, Lat: 22°58’19,645”S e Alt: 874,13m; 298°26’ e 10,14m até o vértice AEK-V-10428, de coordenadas Long: 46°24’39,224”W, Lat: 22°58’19,488”S e Alt: 873,34m; 303°07’ e 41,33m até o vértice AEK-V-10429, de coordenadas Long: 46°24’40,439”W, Lat: 22°58’18,754”S e Alt: 871,72m; 298°25’ e 14,48m até o vértice AEK-V-10430, de coordenadas Long: 46°24’40,886”W, Lat: 22°58’18,530”S e Alt: 871,58m; 290°04’ e 31,36m até o vértice AEK-V-10431, de coordenadas Long: 46°24’41,920”W, Lat: 22°58’18,180”S e Alt: 871,75m; 285°44’ e 15,66m até o vértice AEK-V-10432, de coordenadas Long: 46°24’42,449”W, Lat: 22°58’18,042”S e Alt: 872,28m; 292°41’ e 7,26m até o vértice AEK-V-10433, de coordenadas Long: 46°24’42,684”W, Lat: 22°58’17,951”S e Alt: 872,69m; 305°19’ e 6,49m até o vértice AEK-V-10434, de coordenadas Long: 46°24’42,870”W, Lat: 22°58’17,829”S e Alt: 872,69m; e 319°00’ e 7,99m até o vértice AEK-M-13344, de coordenadas Long: 46°24’43,054”W, Lat: 22°58’17,633”S e Alt: 872,69m, cravado na divisa com a propriedade de Norvina Gonçalves Pinto; deste deflete à direita, deixa a faixa de domínio da referida estrada e segue confrontando com a propriedade de Norvina Gonçalves Pinto, por divisa com cerca, no azimuth 42°39’ e distância de 129,00m até o vértice EYD-M-2133, vértice inicial da descrição deste perímetro. **GLEBA “2”**. Inicia-se a descrição deste perímetro no vértice AEK-M-13345, de coordenadas Long: 46°24’43,341”W, Lat: 22°58’17,923”S e Alt: 877,41m, cravado no limite esquerdo da faixa de domínio da Estrada Municipal Salvador Luiz Afonso, sentido Rodovia Entre Serras e Águas à propriedade, junto à divisa com a propriedade de Norvina Gonçalves Pinto; vértice este distante 6,00m (seis metros) medidos perpendicularmente ao eixo da referida estrada; deste segue, em sentido horário, pelo limite esquerdo da faixa de domínio da referida estrada, sempre paralelo e equidistante 6,00m (seis metros) do eixo da mesma; nos seguintes azimutes e distâncias: 138°29’ e 8,34m até o vértice AEK-V-10435, de coordenadas Long: 46°24’43,147”W, Lat: 22°58’18,126”S e Alt: 872,69m; 125°12’ e 8,96m até o vértice AEK-V-10436, de coordenadas Long: 46°24’42,890”W, Lat: 22°58’18,294”S e Alt: 872,69m; 112°42’ e 9,33m até o vértice AEK-V-10437, de coordenadas Long: 46°24’42,588”W, Lat: 22°58’18,411”S e Alt: 872,28m; 105°43’ e 16,01m até o vértice AEK-V-10438, de coordena-

EDITAL DE CITAÇÃO - PRAZO DE 30 DIAS, PROCESSO Nº 1011063-96.2023.8.26.0099. O MM. Juiz do Direito da 3ª Vara Cível, do Foro da Comarca de Bragança Paulista, Estado de São Paulo, Dr. ANDRÉ GONÇALVES SOUZA, na forma da Lei, etc. **FAZ SABER a INCORPORADORA E CONSTRUTORA VALOR LTA**, CNPJ: 36.255.203.0001/08, que lhe foi proposta uma ação de Procedimento Comum Civil por parte de **WALTER PETRIN**, visando rescisão por descumprimento, por parte da requerida, do Contrato de empreitada semi-acabado, para prestação de serviços de execução e gerenciamento total da obra, englobando mão de obra e materiais, na modalidade de empreitada global, firmado entre as partes em 22/06/2020, c.c. restituição de valores pagos, multa contratual e reparação de danos materiais, no valor de R\$ 504.032,78 (novembro/2023), tudo conforme laudo pericial homologado nos autos de nº 1002261-12.2023.8.26.0099. Encontrando-se a ré em lugar incerto e não sabido, foi determinada a sua **CITAÇÃO, por EDITAL**, para os atos e termos da ação proposta e para que, no prazo de 15 dias, que fluirá após o decurso do prazo do presente edital, apresente resposta. Não sendo contestada a ação, serão tidos como verdadeiros os fatos alegados pelo autor (art. 344 do CPC) e a ré será considerada revel, caso em que lhe será nomeado curador especial (art. 257 do CPC). Será o presente edital, por extrato, afixado e publicado na forma da lei, publicado por 01(uma) vez no Diário Oficial do Estado e por 02(duas) vezes em jornal local de ampla circulação. **NADA MAIS**, Bragança Paulista-SP, aos 05 de maio de 2025.

(11 e 17/25)

Edital de Citação com prazo de 30 dias - Processo nº 1006458-73.2024.8.26.0099. O Dr. André Gonçalves Souza, Juiz de Direito da 3ª Vara Cível do Foro da Comarca de Bragança Paulista/SP, Faz saber a todos quantos o presente edital virem ou dele conhecimento tiverem, 3ºs interessados, réus ausentes, incertos e/ou desconhecidos, seus herdeiros ou sucessores que VANDERLEI CARDOSO DE GODOI E OUTROS ajuizaram ação de Usucapião, objetivando a declaração de domínio sobre o imóvel situado na Zona Rural do Município de Vargem, Comarca de Bragança Paulista, Estado de São Paulo, bairro do Guarulva, medindo 1,4829ha, do perímetro total de 515,86m, originário das matrículas 8.644, 8.645 e 8.646 do Livro 2 do Oficial de Registro de Imóveis da Comarca de Bragança Paulista. Inscrição no INCRA em área maior sob nº634.034.038.016-6. Imóvel esse cuja posse é mantida de forma mansa e pacífica há mais de 37 anos pelos autores. Estando em termos, expede-se o presente edital de CITAÇÃO, para que no prazo de 15 dias úteis, após fluir o prazo de 30 dias supra, querendo oferecerem defesa, sob pena de presumir-se como verdadeiros os fatos alegados na inicial nos termos dos artigos 344 e 355, II do NCCP, ficando advertidos que será nomeado curador especial em caso de revelia nos termos do artigo 257, IV. Será o presente edital, por extrato, afixado e publicado na forma da lei. Dado e passado nesta cidade de Bragança Paulista, aos 06 de fevereiro de 2025. EDITA

K-10e17/05



Conheça a melhor forma de administrar condomínios


Mucci Condomínios

(11) 3402-2567

Rua José Mathias Farhat Sobrinho, 11

Sala 06 - Jd América - Bragança Paulista - SP

das Long: 46°24’42,047”W, Lat: 22°58’18,552”S e Alt: 871,75m; 110°03’ e 29,78m até o vértice AEK-V-10439, de coordenadas Long: 46°24’41,065”W, Lat: 22°58’18,884”S e Alt: 871,58m; 118°18’ e 13,30m até o vértice AEK-V-10440, de coordenadas Long: 46°24’40,654”W, Lat: 22°58’19,089”S e Alt: 871,72m; e 122°27’ e 29,64m até o vértice AEK-M-13346, de coordenadas Long: 46°24’39,776”W, Lat: 22°58’19,606”S e Alt: 871,72m, cravado na divisa com a propriedade de Ana Laura Acedo Menin; deste deflete à direita, deixa a faixa de domínio da referida estrada e segue confrontando com a propriedade de Ana Laura Acedo Menin, por divisa com cerca, nos seguintes azimutes e distâncias: 2



CLUBE DE REGATAS BANDEIRANTES

FUNDADO EM 21-02-1937

REGISTRADO SOB Nº 131 NO LIVRO DE REGISTRO DE SOCIEDADES CÍVIS DE BRAGANÇA PAULISTA – CGC: 44.711.166/0001-91

CONSELHO DELIBERATIVO

EDITAL DE CONVOCAÇÃO

Senhor Conselheiro,

O Sr. João Carlos Rodrigues Bueno da Silva, Presidente do Conselho Deliberativo do Clube de Regatas Bandeirantes, convoca os Senhores Membros do Conselho, para reunião a ser realizada no próximo dia 26 de Maio de 2.025, a partir das 19:30 horas em primeira chamada e as 20:00 horas em segunda chamada, esta com qualquer número de presentes, em sua sede social, a fim de analisar, discutir e deliberar a seguinte:

ORDEM DO DIA

I – Leitura, Discussão e Aprovação da ata da reunião anterior.

II – Analisar, discutir e aprovar a PROPOSTA ORÇAMENTÁRIA (Art. 55 Inciso IV E V do Estatuto Social). DO PERÍODO DE 01/07/2025 à 30/06/2026.

III – Constituição de comissão para tratar sobre propostas para alteração do estatuto social,conforme Art. 109

OBSERVAÇÃO:
O CONSELHEIRO QUE DESEJAR OBTER PROVISÃO ORÇAMENTARIA ANTECIPADAMENTE, FAVOR RETIRAR NA SECRETARIA DO CLUBE.

Bragança Paulista, 06 de Maio de 2.025.

João Carlos Rodrigues Bueno da Silva
Presidente do Conselho Deliberativo
Clube de Regatas Bandeirantes

SEDE SOCIAL E ESCRITÓRIO:
Av. Humberto de Alencar Castelo Branco, 500 – Bairro Tanque do Moirinho
CEP 12.910-200 – BRAGANÇA PAULISTA – SP
Fones: 4035-1050 / 4035-1798 / 4035-1573
e-mail: cbandeirantes@aol.com.br / Site: www.cbandeirantes.com.br

LOJASUMIRÊ CONTRATA
Funcionários (as). Pré-requisito: ser maior de 18 anos, comunicativo (a), responsável, proativo (a), trabalhar bem em equipe e ter disponibilidade de horário. Experiência na área e conhecimento básico de informática serão um diferencial. Entregue currículo na loja da Rua Nicolino Nacarati, 591 (Calçadão), em Bragança Paulista, ou envie pelo WhatsApp (11) 9 7568-3615.

EMPÓRIO 2 IRMÃOS CONTRATA
Para início imediato: estoquista, repositor e auxiliar de comércio geral. Benefícios: regime CLT, salário compatível com o mercado e oportunidade de crescimento profissional. Horário comercial. Interessados, por favor, enviem o currículo para o e-mail: rh.emporio2irmaos@gmail.com.

VAGA DISPONÍVEL
Para mecânico, com experiência, para trabalhar na Empresa Almeida Service Car Mecânica Multimarcas, em Bragança. Oferecemos: salário compatível com a função e conhecimento, vale-alimentação, vale-transporte conforme CLT, férias coletivas no período de festas de Natal e Ano Novo e emenda de feriados prolongados, pagamento de hora extra quando necessário. Trabalhamos de segunda-feira a sexta-feira. Os interessados devem enviar currículo para: (11) 9 9879-2748.

VICCHIATTI AMBIENTAL ESTÁ CONTRATANDO
Vaga: Ajudante Geral.
Requisitos: maior de 18 anos e ensino fundamental completo. Benefícios: cesta básica, seguro de vida e convênio com farmácia. Envie seu currículo para o WhatsApp: (11) 99538-5998.

PERFUMARIA SUMIRÊ CONTRATA
Fiscal de loja, vendas e operador de caixa. Entregue seu currículo na loja, na Rua Coronel Teófilo Leme, 1094-1, no Centro, em Bragança Paulista, ou envie pelo WhatsApp: (11) 9 7568-3615.

BG SUPERMERCADO CONTRATA AÇOUQUEIRO
Estamos contratando! Requisitos: disponibilidade de horário. Experiência na área será um diferencial. Perfil desejado: responsabilidade e bom relacionamento interpessoal. Entregue seu currículo em nosso endereço: Rua Pascoalino Cataldo, 385 – Jardim São Miguel, Bragança Paulista, ou pelo WhatsApp: (11) 9 7255-9698.

ESTAMOS CONTRATANDO
Auxiliar de serviços gerais - limpeza. Entrevista presencial no PAT de Bragança Paulista, localizado no piso superior do Mercado Municipal, na próxima quinta-feira, 22 de maio, a partir das 9h. Empresas: DHL. Magalu e Netshoes.

VAGA ASSISTENTE DE RH
Local de trabalho: Marjina Con-fiança, em Bragança Paulista. É necessário ter acima de 21 anos de idade. A vaga é feminina e efetiva. Benefícios: salário de R\$ 2.637,50, refeição no local, transporte fretado, cesta básica R\$ 300,00 em dinheiro, seguro de vida e, após efetivação, convênio médico e odontológico com coparticipação. Atividades: tarefas de RH em geral, escalas, folha de pagamento, espelho de ponto, férias, convênio, recrutamento e seleção, contratações e demissões, controle de EPI's e uniformes, conhecimento no Pacote Office, e-mail e WhatsApp. Escala: de segunda a sexta-feira. Horário: das 8h12 às 18h com 1 hora de almoço. Os interessados devem enviar seu CV pelo WhatsApp: (11) 9 9646-6081.

PROMOTOR DE VENDAS TEMPORÁRIO
Para trabalhar em Bragança em empresa no ramo de bebidas. Requisitos: ensino médio completo e experiência prévia na área. Salário de R\$ 1.662,00, variável R\$ 476,00, VR 35,90 (dia), vale-transporte pago de acordo com o roteiro atendido. Escala/horário: das 7h às 15h20, de segunda a sábado. Contrato temporário, com grandes chances de efetivação. Os interessados devem enviar currículo para o e-mail: carolinegroup@gmail.com até a próxima terça-feira, 20 de maio, e colocar no campo do assunto “PROMOTOR BRAGANÇA”.

✝ Notas de Sepultamento ✝

De acordo com a Secom (Secretaria Municipal de Comunicação), entre os dias 9 e 15 de maio, foram realizados 22 sepultamentos.

Sexta-feira, 9
- **Valdir Amaro Rosa**, aos 66 anos. Residia no Matadouro.
- **Helena de Souza de Oliveira**, aos 74 anos. Residia no Guaripocaba.
- **Cintia Inácio da Silva**, aos 37 anos. Residia na Cidade Planejada I.
- **Nelson Pereira dos Santos**, aos 57 anos.
- **Messias Expedito da Silva**, aos 84 anos. Residia no Parque Brasil.

Sábado, 10
- **Vagner Correa das Neves**, aos 70 anos. Residia na Vila Aparecida.
- **Ângela Benedita do Nascimento Vezzani**, aos 67 anos. Residia no Parque dos Estados.
- **Marcelo Fiuza da Silva**, aos 55 anos. Residia na Cidade Planejada II.
- **Armando Belizario Molinari**, aos 76 anos. Residia na Santa Luzia.
- **Maria Antônia Pereira e Silva Santos**, aos 62 anos. Residia no Vem Viver.
- **Cacilda da Silveira Motta Rocha**, aos 94 anos. Residia na Vila Batista.

Domingo, 11
- **Catarina Alves de Oliveira**,

SINDICATO DOS EMPREGADOS EM ESTABELECIMENTOS BANCÁRIOS DE BRAGANÇA PTA E REGIÃO
EDITAL DE CONVOCAÇÃO ASSEMBLEIA GERAL ORDINÁRIA
O Sindicato dos Empregados em Estabelecimentos Bancários de Bragança Paulista e Região, inscrito no CNPJ/MF sob o nº 52.359.890/0001-26, Registro Sindical nº 100.260.86228-9, por seu presidente, convoca todos os bancários associados da sua base territorial, Bragança Paulista, Atibaia, Piracaia, Bom Jesus dos Perdões, Nazaré Paulista, Joanópolis, Vargem, Pinhalzinho, Pedra Bela e Tuiuti, para a Assembleia Geral Ordinária, que realizar-se-á no dia 22 de maio de 2025, em sua sede, na Rua Cel. Teófilo Leme, 811 Centro, Bragança Paulista, às 18:30 horas, em primeira convocação, e às 19:00 horas, em segunda convocação, para discussão e deliberação da seguinte ordem do dia:
a) leitura e discussão do balanço patrimonial do exercício de 2024;
b) prestação de contas do exercício anual de 2024.
MARCILIO JUVINIANO BARROS - Presidente
Bragança Paulista, 17 de maio de 2025.

VAGA: ASSISTENTE DE COORDENAÇÃO
Local: Escola AZ Internacional, em Bragança. Estamos em busca de um (a) profissional organizado (a), proativo (a) e comprometido (a) para atuar como assistente de coordenação em nosso colégio. **Requisitos:** boa comunicação verbal e escrita, condução própria; experiência prévia com rotinas escolares será um diferencial. **Atividades:** apoio nas rotinas administrativas da coordenação pedagógica, atendimento a famílias e estudantes, acompanhamento de atividades escolares e suporte à equipe docente. Os interessados devem enviar seu currículo para: rh@azinternacional.com.br.

VAGA DE EMPREGO - APRENDIZ - VENDAS
Estamos em busca de aprendiz na área de vendas. É imprescindível ser maior de 17 anos para trabalhar seis horas por dia. Salário: R\$ 1.071,00. Os interessados devem enviar seu currículo para o WhatsApp: (12) 9 9735-8951.

VAGA DE FRENTISTA
Para trabalhar em rede de postos de gasolina em expansão em Bragança Paulista. Vaga somente para homens. É necessário que o candidato resida em Bragança e tenha disponibilidade de horário. Os interessados devem enviar seu currículo para o e-mail: 016.rgn@gmail.com ou pelo WhatsApp: (19) 9 8910-2528. Benefícios: vale-transporte, vale-refeição R\$ 27,50 por dia, cesta básica R\$ 186,00 por mês, seguro de vida, comissões sobre vendas + salário R\$ 1.742,19 + 30% periculosidade. Horário de trabalho: escala 6x1 (13h40 às 22h).

VAGA PARA GERENTE
Vaga para a Loja Bella Bijoux, em Bragança. Pré-requisitos: sexo feminino, experiência em gestão de loja, habilidades de liderança, conhecimento em tendências de moda, habilidade em redes sociais e gostar de metas e desafios. A empresa oferece: salário + V.T. + premiações + oportunidade de crescimento. Envie seu currículo para o número: (19) 9 8203-0955 ou via e-mail: rh@loja bellabijoux.com.br.

aos 85 anos. Residia no Cruzeiro.
Segunda-feira, 12
- **Maurício Vega Miranda**, aos 66 anos. Residia no Vila Verde.

Terça-feira, 13
- **José Aparecido Pires da Silva**, aos 78 anos. Residia na Vila Aparecida.
- **Maria Ignez Franco Pereira**, aos 74 anos. Residia no Padre Aldo Bollini.

Quarta-feira, 14
- **Geraldo Ferraz da Silva Filho**, aos 67 anos. Residia na Vila Davi.
- **Cláudio Roberto Tafula**, aos 69 anos. Residia na Nova Cidade.
- **Richard Cassio Rodrigues da Silva**, aos 39 anos. Residia no Parque dos Estados.

Quinta-feira, 15
- **Newton Vazzi**, aos 72 anos. Residia na Cidade Planejada II.
- **Irineu Couto de Oliveira**, aos 78 anos. Residia na Cidade Planejada II.
- **Maria do Carmo Campos dos Santos**, aos 78 anos. Residia no Boa Vista.
- **Maria Gomes Rodrigues Serra**, aos 88 anos. Residia no Jardim São José.

VAGA DE ATENDENTE EM CAFETERIA
Local de trabalho: Bairro do Taboão, em Bragança Paulista. Horário: de segunda a sexta, das 8h30 às 17h30. Salário + V.T + V.A. Os interessados devem enviar seu currículo para: apmattiuzzi@gmail.com.

OPORTUNIDADE DE EMPREGO
Vaga feminina ou masculina para atendimento/balcão na sorveteria Mr. Ic, em Bragança Paulista. Envie seu currículo com foto para o Whats App: (11) 9 7382-3280.

ESTAMOS CONTRATANDO
Jardineiro com experiência. Envie seu currículo pelo WhatsApp: (11) 9 7543 2894. Outras informações sobre a vaga serão passadas no momento da entrevista.

Em busca de emprego? PAT tem mais de 200 vagas abertas nesta semana

O Posto de Atendimento ao Trabalhador (PAT) de Bragança Paulista divulgou as vagas de emprego disponíveis até o dia 26 de maio. Ao todo, são 206 oportunidades em diversas áreas de atuação na cidade e região. O atendimento presencial do PAT ocorre no piso superior do Mercado Municipal “Waldemar de Toledo Funck”, onde também funcionam os serviços do Sebrae (Serviço Brasileiro de Apoio às Micro e Pequenas Empresas) e do Banco do Povo.

O horário de funcionamento é de segunda a sexta-feira, das 8h30 às 17h. Os interessados devem comparecer munidos dos seguintes documentos: Carteira de Trabalho Digital, Carteira de Identidade (RG) e CPF.

Em caso de dúvidas, também há atendimento disponível pelos telefones: (11) 4032-3816 | (11) 4032-7758 | (11) 4033-1356 | (11) 4033-1863.

As vagas disponíveis estão sujeitas a alterações a qualquer momento, de acordo com novos cadastros ou conforme o preenchimento das vagas.

Também é possível realizar o cadastro por meio do Portal Emprega Brasil, no site: https://empregabrasil.mte.gov.br/, utilizando o login e senha do Portal Gov.br ou acessando pelo aplicativo Carteira de Trabalho Digital.

Confira abaixo as opções disponíveis:

ADMINISTRATIVO E ESCRITÓRIO
- Auxiliar administrativo
- Auxiliar de escritório

ALMOXARIFADO E LOGÍSTICA
- Almoxarife
- Auxiliar de estoque
- Auxiliar de logística
- Estoquista
- Auxiliar operacional

ATENDIMENTO E VENDAS
- Atendente de loja e supermercados

Associação Fábrica de Saúde, Esporte e Cultura está com vagas abertas em Amparo

A Associação Fábrica de Saúde, Esporte e Cultura está contratando profissionais para atuar em projetos na cidade de Amparo. As oportunidades são para:

2 VAGAS - PROFESSOR(A) DE GINÁSTICA RÍTMICA
- Remuneração: R\$ 2.000,00 mensais
- Carga horária: 18 horas semanais
- Regime: CLT
- Requisitos: Formação em Educação Física


Os interessados devem enviar currículo para o e-mail: projeto@fabrica.ong.br, com o assunto: **VAGA PROFESSOR OU MONITOR – AMPARO**. Mais informações pelo WhatsApp: (19) 9 8189-6354 – falar com Lais.

VAGAS DE EMPREGO
Estamos contratando funcionários para a loja Torra, em Bragança Paulista. Os interessados devem enviar seu currículo para: (12) 99735-8951. Confira abaixo as vagas disponíveis:
- Operador (a) de caixa
- Estoquista
- Operador (a) de loja
- Fiscal de loja
- Consultor de cartão


ESTAMOS CONTRATANDO
Estamos em busca de vendedor/balconista com experiência e conhecimento em elétrica. Se você é comunicativo, proativo e tem afinidade com materiais elétricos, essa vaga é para você! Os interessados devem enviar seu currículo para o e-mail adm.rubioloja1@gmail.com ou pelo WhatsApp: (11) 9 4551-7496. Você pode também nos visitar pessoalmente e deixar seu currículo. Loja 1: Rua São Pedro, 191, no Centro. Loja 2: Av. Santa Isabel, 281, na Vila Aparecida.

OPORTUNIDADE PARA ESTUDANTES
A Prefeitura de Bragança Paulista, devido ao prazo-limite de término de 2 anos para estagiários, tem que renovar o quadro em alguns setores, dando assim oportunidade para outros estudantes aprenderem. Estamos em busca de estudantes de administração e afins. Oferecemos bolsa auxílio e vale-transporte. Carga horária de 6 horas. Envie seu currículo para: estagiodirh@braganca.sp.gov.br ou, se preferir, entregue-o pessoalmente, na divisão de Recursos Humanos, no Paço Municipal.

Bazar do SAMA



Segunda e Quinta
Das 13h às 17h
Sábado
Das 9h às 13h

 Av: Alziro de Oliveira, s/n
Santa Lúcia

- Balconista
- Empacotador
- Operador (a) de caixa
- Promotor de vendas
- Repositor de mercadorias

COZINHA E CONFEITARIA
- Auxiliar de confeitaria
- Auxiliar de cozinha

CONSTRUÇÃO CIVIL E OBRAS
- Ajudante de obras
- Ajudante, montador e preparador de estruturas metálicas
- Pedreiro
- Servente de pedreiro

LIMPEZA E CONSERVAÇÃO
- Auxiliar de limpeza
- Chefe de limpeza
- Oficial de serviços gerais

MANUTENÇÃO E TÉCNICOS
- Ajustador de ferramentaria
- Eletricista
- Oficial de manutenção
- Técnico de segurança do trabalho

METALURGIA E SERRALHERIA
- Ajudante de serralheiro
- Montador de estruturas metálicas
- Operador de máquina eletroerosão a fio
- Serralheiro

MOTORISTAS E TRANSPORTE
- Ajudante de carga e descarga de caminhão
- Motorista de caminhão

OUTROS
- Gerente de mercearia
- Operador de câmara fria
- Polidor de veículos

Associação Fábrica de Saúde, Esporte e Cultura está com vagas abertas em Amparo

sica, registro no CREF e experiência comprovada na modalidade.

1 VAGA - MONITOR(A)/ ESTAGIÁRIO(A) DE GINÁSTICA RÍTMICA
- Remuneração: R\$ 1.500,00 mensais
- Carga horária: 18 horas semanais
- Regime: CLT
- Requisitos: Estar cursando Educação Física e ter interesse pela modalidade.